




<p>"Οδικός άξονας Κεντρικής Ελλάδας (Ε65) τμήμα Καλαμπάκα - Εγνατία Οδός και ανισόπεδος κόμβος Αγ.Παρασκευής" Τμήμα 3: Χ.Θ.137+550 - Χ.Θ. 175+000</p>	<p>ΠΙΝΑΚΑΣ ΕΞΑΜΗΝΙΑΙΑΣ ΠΡΟΟΔΟΥ ΓΙΑ ΤΗΝ ΕΦΑΡΜΟΓΗ ΤΩΝ ΠΕΡΙΒΑΛΛΟΝΤΙΚΩΝ ΟΡΩΝ ΚΑΤΑ ΤΗ ΔΙΑΡΚΕΙΑ ΤΗΣ ΚΑΤΑΣΚΕΥΗΣ</p>	 ΟΔΟΣ ΚΕΝΤΡΙΚΗΣ ΕΛΛΑΔΑΣ ΜΗΝΑΣ / ΕΤΟΣ: 09/2008
<p>ΚΥΑ ΕΠΟ: Α.Π. 147014/18.11.2005</p>		


Α/Α	Π.Ο.	Περιγραφή του Όρου	Περιγραφή Προόδου
1	2	3	4
Α. Θέματα Αδειών/Εγκρίσεων			
Α.1	δ.4	Άδειες	Έχουν διερευνηθεί και καταγραφεί στην "Έκθεση Απαιτούμενων Αδειοδοτήσεων, Ιούλιος 2008" όλες οι άδειες και εγκρίσεις που απαιτούνται , σύμφωνα με την κείμενη νομοθεσία, τα συμβατικά τεύχη, τους ισχύοντες περιβαλλοντικούς όρους και τις περιβαλλοντικές μελέτες.
Α.2	δ.5	Αρχαιολογία	Με τις υπ' Α.Π. CC/C/CO/GE000/PRO0384/JR/ek/15-09-2008, CC/C/CO/GE000/PRO0387/JR/ek/15-09-2008, CC/C/CO/GE000/PRO0385/JR/ek/15-09-2008 και CC/C/CO/GE000/PRO0386/JR/ek/15-09-2008 επιστολές μας, ενημερώθηκαν οι 19η ΕΒΑ, ΛΔ' ΕΠΚΑ, 17η ΕΒΑ και Λ ΕΠΚΑ αντίστοιχα για την έναρξη των εργασιών κατασκευής ώστε να προβούν οι υπηρεσίες στις αντίστοιχες ενέργειες. Σύμφωνα με την υπ' Α.Π.5765/24-09-2008 απάντηση της Λ ΕΠΚΑ, η υπηρεσία προτείνει τη διενέργεια σωστικής ανασκαφής για δύο εντοπισμένους αρχαιολογικούς χώρους στην πορεία του άξονα. Επίσης, με το υπόψη έγγραφο μας γνωστοποιήθηκαν 3 ακόμη προτάσεις που αφορούν τις διαδικασίες κατασκευής.
Α.3	δ.6	Δασαρχείο Απόφαση έγκρισης επέμβασης σε δασικές εκτάσεις.	Με τις υπ' Α.Π. 2376/24-07-2008 Απόφαση του Γ.Γ. Περιφ.Θεσσαλίας, Α.Π. 51363/13-6-2008 Απόφαση της Δ/σης Δασών Ν.Γρεβενών της Περιφέρειας Δυτικής Μακεδονίας και υπ' Α.Π. 1978/4-7-2008 Απόφαση του Γ.Γ.Περιφέρειας Θεσσαλίας, εγκρίθηκαν οι από 23-6-2008, 26-05-2008 και 8-4-2008 αιτήσεις για χορήγηση άδειας επέμβασης σε δασικές εκτάσεις για την εκτέλεση γεωερευνητικών εργασιών, αντίστοιχα για τις περιοχές αρμοδιότητας των παραπάνω υπηρεσιών, στη ζώνη διέλευσης του Ε-65 (Τμήμα 4: Καλαμπάκα - Εγν.Οδός. Τέλος, με τις υπ' Α.Π. CC/C/CO/GE000/PRO0463/JR/ek/26-09-2008 και CC/C/CO/GE000/PRO0467/JR/ek/26-09-2008 αιτήσεις μας προς το δασαρχείο Τρικάλων και τη Δ/ση Δασών Ν.Γρεβενών αντίστοιχα, ζητήθηκε η χορήγηση άδειας επέμβασης & υλοτομίας στη ζώνη διέλευσης του έργου.
Α.4	δ.9	Άδειες εγκατάστασης συνοδών έργων	Με τις υπ' Α.Π. 2376/24-07-2008 Απόφαση του Γ.Γ. Περιφ.Θεσσαλίας, Α.Π. 51363/13-6-2008 Απόφαση της Δ/σης Δασών Ν.Γρεβενών της Περιφέρειας Δυτικής Μακεδονίας και υπ' Α.Π. 1978/4-7-2008 Απόφαση του Γ.Γ.Περιφέρειας Θεσσαλίας, εγκρίθηκαν οι από 23-6-2008, 26-05-2008 και 8-4-2008 αιτήσεις για χορήγηση άδειας επέμβασης σε δασικές εκτάσεις για την εκτέλεση γεωερευνητικών εργασιών, αντίστοιχα για τις περιοχές αρμοδιότητας των παραπάνω υπηρεσιών, στη ζώνη διέλευσης του Ε-65 (Τμήμα 4: Καλαμπάκα - Εγν.Οδός. Τέλος, με τις υπ' Α.Π. CC/C/CO/GE000/PRO0463/JR/ek/26-09-2008 και CC/C/CO/GE000/PRO0467/JR/ek/26-09-2008 αιτήσεις μας προς το δασαρχείο Τρικάλων και τη Δ/ση Δασών Ν.Γρεβενών αντίστοιχα, ζητήθηκε η χορήγηση άδειας επέμβασης & υλοτομίας στη ζώνη διέλευσης του έργου.
Α.5	δ.11	Περιβαλλοντικές εγκρίσεις.	Όλες οι περιβαλλοντικές αδειοδοτήσεις οι οποίες απαιτούνται σύμφωνα με την κείμενη νομοθεσία, θα υποβληθούν για έγκριση στην ΕΥΠΕ/ΥΠΕΧΩΔΕ. Μέχρι σήμερα δεν υπάρχει αδειοδότηση σε εξέλιξη για το υπόψη τμήμα του Ε-65.

<p>"Οδικός άξονας Κεντρικής Ελλάδας (Ε65) τμήμα Καλαμπάκα - Εγνατία Οδός και ανισόπεδος κόμβος Αγ.Παρασκευής" Τμήμα 3: Χ.Θ.137+550 - Χ.Θ. 175+000</p>	<p>ΠΙΝΑΚΑΣ ΕΞΑΜΗΝΙΑΙΑΣ ΠΡΟΟΔΟΥ ΓΙΑ ΤΗΝ ΕΦΑΡΜΟΓΗ ΤΩΝ ΠΕΡΙΒΑΛΛΟΝΤΙΚΩΝ ΟΡΩΝ ΚΑΤΑ ΤΗ ΔΙΑΡΚΕΙΑ ΤΗΣ ΚΑΤΑΣΚΕΥΗΣ</p>	 <p>ΚΟΙΝΟΠΡΑΞΙΑ ΟΔΟΣ ΚΕΝΤΡΙΚΗΣ ΕΛΛΑΔΑΣ ΜΗΝΑΣ / ΕΤΟΣ: 09/2008</p>
<p>ΚΥΑ ΕΠΟ: Α.Π. 147014/18.11.2005</p>		


Α/Α	Π.Ο.	Περιγραφή του Όρου	Περιγραφή Προόδου
1	2	3	4
Α.6	δ.12	Αδειοδότηση λατομείων	Διενεργούνται έρευνες για την καταλληλότητα των υλικών εκσκαφής από τη διάνοιξη της οδού. Τα αποτελέσματα των ερευνών δεν έχουν ολοκληρωθεί. Οι προεπιλεγμένοι χώροι απόληψης υλικών κατασκευής, αφορούν σε νομίμως λειτουργούντα λατομεία, σε ανενεργά λατομεία, σε θέσεις όπου έχουν παρατηρηθεί παλαιότερες μάλλον παράνομες απολήψεις υλικών και οι οποίες δεν αποκαταστάθηκαν, αλλά και σε νέες θέσεις όπου παρατηρείται διαθεσιμότητα κατάλληλων υλικών. Για την προεπιλογή των θέσεων ανάπτυξης των συνοδών έργων καταγράφηκαν (Έκθεση "Προτεινόμενες Θέσεις Δανειοθαλάμων - Περιβαλλοντικοί Περιορισμοί") και λήφθηκαν υπόψη όλοι οι περιορισμοί και δεσμεύσεις που πηγάζουν από την κείμενη νομοθεσία, τα σχετικά συμβατικά τεύχη του έργου, τους ισχύοντες περιβαλλοντικούς όρους και τις περιβαλλοντικές μελέτες του έργου.
Α.8	δ.30	Χρήση νερού	Θα τηρηθεί και θα εξετασθεί στις Ειδικές Τεχνικές Μελέτες Εφαρμογής που θα υποβληθούν για την περιβαλλοντική αδειοδότηση των εροταξιακών χώρων. Εκτός αυτού θα ληφθούν και οι λοιπές άδειες που απαιτούνται κατά την κείμενη νομοθεσία και αφορούν στη χρήση νερού. Οι διαδικασίες για την αδεια χρήσης νερού περιγράφεται στην "Έκθεση Απαιτούμενων Αδειοδοτήσεων, Ιούλιος 2008" Μέχρι σήμερα δεν γίνεται χρήση νερού.
Β. Θέματα Μελετών - Ερευνών			
Β.1	δ.49	Φυτοτεχνικές μελέτες	Οι αντίστοιχες φυτοτεχνικές μελέτες θα εκπονηθούν λαμβάνοντας υπόψη τον Π.Ο.
Β.2	δ.42	Μελέτες Οδοποιίας Φυτοτεχνικές μελέτες	Οι οριστικές μελέτες εφαρμογής του έργου είναι σε εξέλιξη λαμβάνοντας υπόψη τον Π.Ο. Η φύτευση των επιφανειών κάλυψης του τεχνικού θα πραγματοποιηθεί κατόπιν φυτοτεχνικής μελέτης που θα εκπονηθεί από εξειδικευμένο προσωπικό, λαμβάνοντας υπόψη τον Π.Ο.
Β.3	δ.43		Οι οριστικές μελέτες εφαρμογής του έργου είναι σε εξέλιξη λαμβάνοντας υπόψη τον Π.Ο. Η φύτευση των επιφανειών κάλυψης του τεχνικού θα πραγματοποιηθεί κατόπιν φυτοτεχνικής μελέτης που θα εκπονηθεί από εξειδικευμένο προσωπικό, λαμβάνοντας υπόψη τον Π.Ο.
Β.4	δ.19	Μελέτες Οδοποιίας	Οι οριστικές μελέτες του έργου είναι σε εξέλιξη λαμβάνοντας υπόψη τον Π.Ο. Έχει συνταχθεί σχετικό υπόμνημα με τις δεσμεύσεις που αναφέρονται για κάθε μελετητή των επι μέρους τεχνικών μελετών.
Β.5	δ.53	Μελέτες οδοποιίας Ασφάλεια χρηστών	Οι οριστικές μελέτες του έργου είναι σε εξέλιξη λαμβάνοντας υπόψη τον Π.Ο. Έχει συνταχθεί σχετικό υπόμνημα με τις δεσμεύσεις που αναφέρονται, για κάθε μελετητή των επι μέρους τεχνικών μελετών.

<p>"Οδικός άξονας Κεντρικής Ελλάδας (Ε65) τμήμα Καλαμπάκα - Εγνατία Οδός και ανισόπεδος κόμβος Αγ.Παρασκευής" Τμήμα 3: Χ.Θ.137+550 - Χ.Θ. 175+000</p>	<p>ΠΙΝΑΚΑΣ ΕΞΑΜΗΝΙΑΙΑΣ ΠΡΟΟΔΟΥ ΓΙΑ ΤΗΝ ΕΦΑΡΜΟΓΗ ΤΩΝ ΠΕΡΙΒΑΛΛΟΝΤΙΚΩΝ ΟΡΩΝ ΚΑΤΑ ΤΗ ΔΙΑΡΚΕΙΑ ΤΗΣ ΚΑΤΑΣΚΕΥΗΣ</p>	 <p>ΟΔΟΣ ΚΕΝΤΡΙΚΗΣ ΕΛΛΑΔΑΣ ΜΗΝΑΣ / ΕΤΟΣ: 09/2008</p>
<p>ΚΥΑ ΕΠΟ: Α.Π. 147014/18.11.2005</p>		


Α/Α	Π.Ο.	Περιγραφή του Όρου	Περιγραφή Προόδου
1	2	3	4
B.6	δ.47	Μελέτες οδοποιίας Ασφάλεια χρηστών	Οι οριστικές μελέτες του έργου είναι σε εξέλιξη λαμβάνοντας υπόψη τον Π.Ο. Έχει συνταχθεί σχετικό υπόμνημα με τις δεσμεύσεις που αναφέρονται για κάθε μελετητή των επι μέρους τεχνικών μελετών.
B.7	δ.18	Μελέτες οδοποιίας Γεωτεχνικές μελέτες και έρευνες	Οι οριστικές μελέτες του έργου είναι σε εξέλιξη λαμβάνοντας υπόψη τον Π.Ο. Έχει συνταχθεί σχετικό υπόμνημα με τις δεσμεύσεις που αναφέρονται, για κάθε μελετητή των επι μέρους τεχνικών μελετών.
B.8	δ.51	Μελέτες οδοποιίας Ασφάλεια χρηστών Προστασία πανίδας	Οι οριστικές μελέτες του έργου είναι σε εξέλιξη λαμβάνοντας υπόψη τον Π.Ο. Έχει συνταχθεί σχετικό υπόμνημα με τις δεσμεύσεις που αναφέρονται για κάθε μελετητή των επι μέρους τεχνικών μελετών.
B.9	δ.58	Μελέτες οδοποιίας Προστασία πανίδας	Οι οριστικές μελέτες του έργου είναι σε εξέλιξη λαμβάνοντας υπόψη τον Π.Ο. Έχει συνταχθεί σχετικό υπόμνημα με τις δεσμεύσεις που αναφέρονται, για κάθε μελετητή των επι μέρους τεχνικών μελετών.
B.10	δ.14	Εγκαταστάσεις μονάδων παραγωγής σκυροδέματος και ασφαλτομίγματος	Για την προεπιλογή των θέσεων εγκατάστασης των μονάδων παραγωγής σκυροδέματος και ασφαλτομίγματος μετά από διερεύνηση και καταγραφή των θέσεων (Έκθεση "Προτεινόμενες Εργοταξίων - Περιβαλλοντικοί Περιορισμοί") έχει ληφθεί υπόψη ο περιορισμός των 500μ. καθώς και οι λοιποί περιορισμοί και δεσμεύσεις που πηγάζουν από την κείμενη νομοθεσία, τα σχετικά συμβατικά τεύχη του έργου, τους ισχύοντες περιβαλλοντικούς όρους και τις περιβαλλοντικές μελέτες του έργου. Ο Π.Ο. θα ληφθεί υπόψη.
B.11	δ.39	Περιβαλλοντικές Μελέτες Συνοδά έργα	Οι θέσεις απόθεσης των ακατάλληλων υλικών εκσκαφής δεν έχουν διερευνηθεί ακόμα. Οι προσωρινές αποθέσεις των υλικών δεν θα έρχονται σε αντίθεση με τον Π.Ο.. Θα εκπονηθεί συνολικό Σχέδιο Δράσης (Action Plan), που θα περιλαμβάνει μέτρα προστασίας για όλα τα αναφερόμενα στους περιβαλλοντικούς όρους. Το Σχέδιο θα παρουσιαστεί προς γνώση και εφαρμογή στους επιβλέποντες μηχανικούς κατασκευής της κοινοπραξίας, αλλά και στους τυχόν υπεργολάβους που θα προσφέρουν συνολικές υπηρεσίες στην κοινοπραξία.

<p>"Οδικός άξονας Κεντρικής Ελλάδας (Ε65) τμήμα Καλαμπάκα - Εγνατία Οδός και ανισόπεδος κόμβος Αγ.Παρασκευής" Τμήμα 3: Χ.Θ.137+550 - Χ.Θ. 175+000</p>	<p>ΠΙΝΑΚΑΣ ΕΞΑΜΗΝΙΑΙΑΣ ΠΡΟΟΔΟΥ ΓΙΑ ΤΗΝ ΕΦΑΡΜΟΓΗ ΤΩΝ ΠΕΡΙΒΑΛΛΟΝΤΙΚΩΝ ΟΡΩΝ ΚΑΤΑ ΤΗ ΔΙΑΡΚΕΙΑ ΤΗΣ ΚΑΤΑΣΚΕΥΗΣ</p>	 <p>ΟΔΟΣ ΚΕΝΤΡΙΚΗΣ ΕΛΛΑΔΑΣ ΜΗΝΑΣ / ΕΤΟΣ: 09/2008</p>
<p>ΚΥΑ ΕΠΟ: Α.Π. 147014/18.11.2005</p>		


Α/Α	Π.Ο.	Περιγραφή του Όρου	Περιγραφή Προόδου
1	2	3	4
B.12	δ.10		<p>Στην παρούσα φάση δεν υφίστανται υπό εκπόνηση Ειδικές Τεχνικές Μελέτες Εφαρμογής για συνοδά έργα. Για την περιβαλλοντική αδειοδότηση των συνοδών έργων θα εκπονηθούν οι αντίστοιχες μελέτες, οι οποίες, θα υποβληθούν στην ΕΥΠΕ/ΥΠΕΧΩΔΕ προς έγκριση.</p>
B.13	δ.34	Υδραυλικές Μελέτες	<p>Οι οριστικές μελέτες του έργου είναι σε εξέλιξη λαμβάνοντας υπόψη τον Π.Ο. Έχει συνταχθεί σχετικό υπόμνημα με τις δεσμεύσεις που αναφέρονται, για κάθε μελετητή των επι μέρους τεχνικών μελετών.</p>
B.14	δ.35		<p>Οι οριστικές μελέτες του έργου είναι σε εξέλιξη λαμβάνοντας υπόψη τον Π.Ο. Έχει συνταχθεί σχετικό υπόμνημα με τις δεσμεύσεις που αναφέρονται, για κάθε μελετητή των επι μέρους τεχνικών μελετών.</p>

<p>"Οδικός άξονας Κεντρικής Ελλάδας (Ε65) τμήμα Καλαμπάκα - Εγνατία Οδός και ανισόπεδος κόμβος Αγ.Παρασκευής" Τμήμα 3: Χ.Θ.137+550 - Χ.Θ. 175+000</p>	<p>ΠΙΝΑΚΑΣ ΕΞΑΜΗΝΙΑΙΑΣ ΠΡΟΟΔΟΥ ΓΙΑ ΤΗΝ ΕΦΑΡΜΟΓΗ ΤΩΝ ΠΕΡΙΒΑΛΛΟΝΤΙΚΩΝ ΟΡΩΝ ΚΑΤΑ ΤΗ ΔΙΑΡΚΕΙΑ ΤΗΣ ΚΑΤΑΣΚΕΥΗΣ</p>	 ΟΔΟΣ ΚΕΝΤΡΙΚΗΣ ΕΛΛΑΔΑΣ ΜΗΝΑΣ / ΕΤΟΣ: 09/2008
<p>ΚΥΑ ΕΠΟ: Α.Π. 147014/18.11.2005</p>		


Α/Α	Π.Ο.	Περιγραφή του Όρου	Περιγραφή Προόδου
1	2	3	4
B.15	δ.20	Υδραυλικές Μελέτες Φυτοτεχνικές Μελέτες Προστασία Πανίδας	Οι οριστικές μελέτες του έργου είναι σε εξέλιξη λαμβάνοντας υπόψη τον Π.Ο. Έχει συνταχθεί σχετικό υπόμνημα με τις δεσμεύσεις που αναφέρονται, για κάθε μελετητή των επι μέρους τεχνικών μελετών.
B.16	δ.44	Η/Μ Μελέτες	Οι οριστικές μελέτες του έργου είναι σε εξέλιξη λαμβάνοντας υπόψη τον Π.Ο. Έχει συνταχθεί σχετικό υπόμνημα με τις δεσμεύσεις που αναφέρονται, για κάθε μελετητή των επι μέρους τεχνικών μελετών.
B.17	δ.52		Οι οριστικές μελέτες του έργου είναι σε εξέλιξη λαμβάνοντας υπόψη τον Π.Ο. Έχει συνταχθεί σχετικό υπόμνημα με τις δεσμεύσεις που αναφέρονται, για κάθε μελετητή των επι μέρους τεχνικών μελετών.
B.18	δ.21	Ερευνες Πρόγραμμα Παρακολούθησης φυσικών ενδιατημάτων	Το πρόγραμμα παρακολούθησης άγριας πανίδας είναι σε εξέλιξη. Έχει εκπονηθεί η 1η φάση του προγράμματος από την Εγνατία Οδός Α.Ε. και αναμένεται η υποβολή του στην Δ/ση Περιβαλλοντικού Σχεδιασμού του ΥΠΕΧΩΔΕ.
B.19	δ.57	Μελέτες θορύβου - ηχοπετασμάτων	Οι μελέτες θορύβου - ηχοπετασμάτων θα ακολουθήσουν της οριστικές μελέτες, οι οποίες βρίσκονται σε εξέλιξη.

<p>"Οδικός άξονας Κεντρικής Ελλάδας (Ε65) τμήμα Καλαμπάκα - Εγνατία Οδός και ανισόπεδος κόμβος Αγ.Παρασκευής" Τμήμα 3: Χ.Θ.137+550 - Χ.Θ. 175+000</p>	<p>ΠΙΝΑΚΑΣ ΕΞΑΜΗΝΙΑΙΑΣ ΠΡΟΟΔΟΥ ΓΙΑ ΤΗΝ ΕΦΑΡΜΟΓΗ ΤΩΝ ΠΕΡΙΒΑΛΛΟΝΤΙΚΩΝ ΟΡΩΝ ΚΑΤΑ ΤΗ ΔΙΑΡΚΕΙΑ ΤΗΣ ΚΑΤΑΣΚΕΥΗΣ</p>	 <p>ΟΔΟΣ ΚΕΝΤΡΙΚΗΣ ΕΛΛΑΔΑΣ ΜΗΝΑΣ / ΕΤΟΣ: 09/2008</p>
<p>ΚΥΑ ΕΠΟ: Α.Π. 147014/18.11.2005</p>		


Α/Α	Π.Ο.	Περιγραφή του Όρου	Περιγραφή Προόδου
1	2	3	4
B.20	δ.61	Παρακολούθηση Δονήσεων	<p>Το σύστημα μέτρησης δονήσεων δεν έχει εφαρμοσθεί ακόμη διότι δεν οι εργασίες κατασκευής δεν έχουν ξεκινήσει ακόμη. Το σύστημα μέτρησης δονήσεων θα προκύψει μετά από σχετική Ειδική έκθεση (Special Report), που θα εκπονηθεί κατ εφαρμογή του συνολικού Σχεδίου Δράσης (Action Plan) Εργοταξίου.</p>
B.21	δ.62		<p>Θα ληφθεί υπόψη, στην Έκθεση ανάπτυξης συστήματος ελέγχου Δονήσεων. Θα ελέγχεται και θα καταγράφεται με βάση τα πορίσματα της έκθεσης.</p>
Γ. Θέματα Κατασκευής			
Γ.1	δ.15α)	Επεμβάσεις σε ΟΚΩ	<p>Έχουν αποσταλεί οι σχετικές αλληλογραφίες προς τους εμπλεκόμενους Φορείς, προς ενημέρωση για την κατασκευή του έργου, για την παροχή στοιχείων και τον εντοπισμό των τμημάτων των δικτύων και έργων υποδομής που εμπλέκονται με την κατασκευή και λειτουργία του Ε-65. Στις υπηρεσίες αυτές περιλαμβάνονται: η κεντρική και οι κατά τόπους υπηρεσίες ΟΤΕ (Τρικάλων και Γρεβενών). οι ΔΕΣΦΑ & ΔΕΠΑ το ΥΠΕΘΟ (ΓΕΑ, ΓΕΣ, ΓΕΕΘΑ) η κεντρική και οι κατά τόπους υπηρεσίες ΔΕΗ (Τρικάλων και Γρεβενών) οι ΤΟΕΒ Ταυρωπού και Τρικάλων, καθώς επίσης και οι Δήμοι Γόργιανης Ν.Γρεβενών και Χασίων και Καλαμπάκας Ν.Τρικάλων, καλύπτοντας της περιοχές απ' όπου διέρχεται το υπόψη τμήμα του Ε-65.</p>
Γ.2	δ.34	Υδραυλικά έργα	<p>Οι υδραυλικές μελέτες που εκπονούνται λαμβάνουν υπόψη τον Π.Ο. Όλες οι απαραίτητες κατασκευές θα πραγματοποιηθούν σύμφωνα με τις οριστικές μελέτες εφαρμογής που πρόκειται να εγκριθούν από τον Ανεξάρτητο Μηχανικό, λαμβάνοντας υπόψη τον Π.Ο.</p>
Γ.3	δ.24	Προστασία εδαφών	<p>Θα πραγματοποιηθούν μόνο οι αναγκαίες ασφαλτοστρώσεις ή τσιμεντοποιήσεις επιφανειών, οι οποίες αναμένονται να γίνουν σε τμήματα των εργοταξιακών χώρων για την εγκατάσταση των απαραίτητων μηχανημάτων/συγκροτημάτων ή λοιπών κατασκευών.</p>
Γ.4	δ.15γ)	Διασφάλιση καλής λειτουργίας υφιστάμενου εγκάρσιου οδικού δικτύου	<p>Δεν αναμένονται επιπτώσεις και παρακωλύσεις του υφιστάμενου εγκάρσιου οδικού δικτύου (εθνικό και επαρχιακό), παρόλα αυτά σε περίπτωση που χρειαστεί θα ληφθούν τα απαραίτητα μέτρα. Θα διερευνηθεί στις μελέτες σήμανσης. Θα αναπτυχθεί συνεργασία με τους αρμόδιους τοπικούς φορείς (αστυνομία, τροχαία, κλπ)</p>

<p>"Οδικός άξονας Κεντρικής Ελλάδας (Ε65) τμήμα Καλαμπάκα - Εγνατία Οδός και ανισόπεδος κόμβος Αγ.Παρασκευής" Τμήμα 3: Χ.Θ.137+550 - Χ.Θ. 175+000</p>	<p>ΠΙΝΑΚΑΣ ΕΞΑΜΗΝΙΑΙΑΣ ΠΡΟΟΔΟΥ ΓΙΑ ΤΗΝ ΕΦΑΡΜΟΓΗ ΤΩΝ ΠΕΡΙΒΑΛΛΟΝΤΙΚΩΝ ΟΡΩΝ ΚΑΤΑ ΤΗ ΔΙΑΡΚΕΙΑ ΤΗΣ ΚΑΤΑΣΚΕΥΗΣ</p>	 <p>ΟΔΟΣ ΚΕΝΤΡΙΚΗΣ ΕΛΛΑΔΑΣ ΜΗΝΑΣ / ΕΤΟΣ: 09/2008</p>
<p>ΚΥΑ ΕΠΟ: Α.Π. 147014/18.11.2005</p>		


Α/Α	Π.Ο.	Περιγραφή του Όρου	Περιγραφή Προόδου
1	2	3	4
Γ.5	δ.23	Προσπελάσεις	Για την πρόσβαση στο έργο θα χρησιμοποιηθούν το υφιστάμενο οδικό δίκτυο και οι οδοί όπως έχουν εγκριθεί στην προμελέτη οδοποιίας και στη σύμβαση του παραχώρησης του έργου. Σε περίπτωση που απαιτούνται νέες διανοίξεις, θα πραγματοποιηθούν κατόπιν έκδοσης των σχετικών εγκρίσεων από τους αρμόδιους φορείς (Δασαρχεία, Εφορείες Αρχαιοτήτων, κλπ.).
Δ. Θέματα Διαχείρισης Εργοταξίου			
			<p>Στην παρούσα φάση δεν έχουν αρχίσει δραστηριότητες λειτουργίας των εργοταξίων. Η ορθολογική λειτουργία τους προδιαγράφεται στο Σχέδιο Δράσης, που εκπονείται. Αντίστοιχα μέτρα για τη λειτουργία των εργοταξίων θα προκύπτουν από τις μελέτες ΕΤΜΕ.</p>
Ε. Γενικά Θέματα			
Ε.1	δ.1	Υπόχρεοι τήρησης των Π.Ο.	Εφαρμόζεται
Ε.2	δ.2	Διαδικασίες προστασίας περιβάλλοντος	Εκπονείται συνολικό σχέδιο Δράσης για την παρακολούθηση των Περιβαλλοντικών Όρων
Ε.3	δ.3	Δαπάνες για την προστασία του περιβάλλοντος	Λαμβάνεται υπόψη
Ε.4	δ.7	Δασαρχείο Άρση αναδάσωσης.	Αναμένεται η άρση της αναδάσωσης με την έκδοση της απόφασης έγκρισης επέμβασης από τα αρμόδια Δασαρχεία ή Δ/σεις Δασών Νομών (βλ παραπάνω Π.Ο. δ.6).
Ε.5	δ.50	Δασαρχείο κύρηξη αναδασωτέων, απαγόρευση βόσκησης	Πριν το πέρας των εργασιών, κατά την φάση έγκρισης των μελετών φύτευσης (πρανή, αποκαταστάσεις κλπ) θα ενημερωθούν όλα τα αρμόδια Δασαρχεία, για το ποιες εκτάσεις έχουν επαναφυτευθεί, ώστε να επιληφθεί των διαδικασιών κήρυξης ως αναδασωτέες και την έκδοση απαγορευτικής διάταξης για την βόσκηση.

<p>"Οδικός άξονας Κεντρικής Ελλάδας (Ε65) τμήμα Καλαμπάκα - Εγνατία Οδός και ανισόπεδος κόμβος Αγ.Παρασκευής" Τμήμα 3: Χ.Θ.137+550 - Χ.Θ. 175+000</p>	<p>ΠΙΝΑΚΑΣ ΕΞΑΜΗΝΙΑΙΑΣ ΠΡΟΟΔΟΥ ΓΙΑ ΤΗΝ ΕΦΑΡΜΟΓΗ ΤΩΝ ΠΕΡΙΒΑΛΛΟΝΤΙΚΩΝ ΟΡΩΝ ΚΑΤΑ ΤΗ ΔΙΑΡΚΕΙΑ ΤΗΣ ΚΑΤΑΣΚΕΥΗΣ</p>	 <p>ΚΥΑ ΕΠΟ: Α.Π. 147014/18.11.2005</p>
<p>ΚΥΑ ΕΠΟ: Α.Π. 147014/18.11.2005</p>		


Α/Α	Π.Ο.	Περιγραφή του Όρου	Περιγραφή Προόδου
1	2	3	4
Ε.6	δ.65	Υπηρεσία περιβάλλοντος Παραχωρησιούχου	Η υπηρεσία περιβάλλοντος είναι ήδη σε λειτουργία και δραστηριοποιείται από τον Απρίλιο του 2008.
Ε.7	δ.66	Αρμοδιότητες και υποχρεώσεις του Τμήματος Περιβάλλοντος	Η στελέχωση του τμήματος περιβάλλοντος παρουσιάζεται στο Παράρτημα ΙΙ
Ε.8	δ.67	Ετήσια έκθεση προόδου	Δεν έχει επέλθει το αναφερόμενο χρονικό διάστημα. Στις 31 Ιανουαρίου 2008, θα υποβληθεί η πρώτη ετήσια έκθεση προόδου που θα συμπεριλαμβάνει όλα τα απαιτούμενα.
Ε.9	δ.69	Ισχύς Περιβαλλοντικών όρων	Λαμβάνεται υπόψη.
Στ.	Θέματα Λειτουργίας του Έργου		
Στ.1	στ	Χρονικό διάστημα ισχύος των περιβαλλοντικών όρων	Δεν έχει παρέλθει το χρονικό διάστημα ισχύος των Π.Ο.
Στ.2	ζ	Διαδικασίες τροποποίησης βελτίωσης, επέκτασης του έργου	Έχει ανατεθεί η εκπόνηση των απαραίτητων μελετών σύμφωνα με τις διαδικασίες, για όλες τις τροποποιήσεις, βελτιώσεις κλπ του έργου. Η υποβολή των μελετών έπεται των οριστικών μελετών οδοποιίας.

<p>"Οδικός άξονας Κεντρικής Ελλάδας (Ε65) τμήμα Καλαμπάκα - Εγνατία Οδός και ανισόπεδος κόμβος Αγ.Παρασκευής" Τμήμα 3: Χ.Θ.137+550 - Χ.Θ. 175+000</p>	<p>ΠΙΝΑΚΑΣ ΕΞΑΜΗΝΙΑΙΑΣ ΠΡΟΟΔΟΥ ΓΙΑ ΤΗΝ ΕΦΑΡΜΟΓΗ ΤΩΝ ΠΕΡΙΒΑΛΛΟΝΤΙΚΩΝ ΟΡΩΝ ΚΑΤΑ ΤΗ ΔΙΑΡΚΕΙΑ ΤΗΣ ΚΑΤΑΣΚΕΥΗΣ</p>	 <p>ΟΔΟΣ ΚΕΝΤΡΙΚΗΣ ΕΛΛΑΔΑΣ ΜΗΝΑΣ / ΕΤΟΣ: 09/2008</p>
<p>ΚΥΑ ΕΠΟ: Α.Π. 147014/18.11.2005</p>		


Α/Α	Π.Ο.	Περιγραφή του Όρου	Περιγραφή Προόδου
1	2	3	4
Στ.3	η	Διαδικασία τροποποίησης των Περιβαλλοντικών όρων	Μέχρι σήμερα δεν είναι απαραίτητη η τροποποίηση κάποιου Π.Ο.. Ο σχεδιασμός πραγματοποιείται βάση των υφιστάμενων Π.Ο..
Στ.4	θ	Υποχρεώσεις	Αντίγραφα της ΚΥΑ και των περιβαλλοντικών μελετών βρίσκονται προς το παρόν μόνο στο Κέντρο Διοίκησης του έργου, αφού δεν υπάρχουν περαιτέρω εργοτάξια. Τα αντίγραφα αυτά είναι στη διάθεση κάθε αρμοδίου.

"Οδικός άξονας Κεντρικής Ελλάδας (Ε65) τμήμα Μακρυχώρι - Καλαμπάκα" Τμήμα 2: Χ.Θ.85+800 - Χ.Θ. 137+550	ΠΙΝΑΚΑΣ ΕΞΑΜΗΝΙΑΙΑΣ ΠΡΟΟΔΟΥ ΓΙΑ ΤΗΝ ΕΦΑΡΜΟΓΗ ΤΩΝ ΠΕΡΙΒΑΛΛΟΝΤΙΚΩΝ ΟΡΩΝ ΚΑΤΑ ΤΗ ΔΙΑΡΚΕΙΑ ΤΗΣ ΚΑΤΑΣΚΕΥΗΣ	 ΚΟΙΝΟΠΡΑΞΙΑ ΟΔΟΣ ΚΕΝΤΡΙΚΗΣ ΕΛΛΑΔΑΣ ΜΗΝΑΣ / ΕΤΟΣ: 09/2008
ΚΥΑ ΕΠΟ: Α.Π. 145521/18.11.2005		


Α/Α	Π.Ο.	Περιγραφή του Όρου	Περιγραφή Προόδου
1	2	3	4
Α. Θέματα Αδειών/Εγκρίσεων			
A.1	δ.4	Άδειες	Έχουν διερευνηθεί και καταγραφεί στην "Έκθεση Απαιτούμενων Αδειοδοτήσεων, Ιούλιος 2008" όλες οι άδειες και εγκρίσεις που απαιτούνται, σύμφωνα με την κείμενη νομοθεσία, τα συμβατικά τεύχη, τους ισχύοντες περιβαλλοντικούς όρους και τις περιβαλλοντικές μελέτες.
A.2	δ.5α)	Αρχαιολογία	Με τις υπ' Α.Π. CC/C/CO/GE000/PRO0384/JR/ek/15-09-2008 και CC/C/CO/GE000/PRO0387/JR/ek/15-09-2008, επιστολές μας, ενημερώθηκαν οι 19η ΕΒΑ και ΛΔ' ΕΠΚΑ αντίστοιχα για την έναρξη των εργασιών κατασκευής ώστε να προβούν οι υπηρεσίες στις αντίστοιχες ενέργειες.
A.3	δ.6	Δασαρχείο Απόφαση έγκρισης επέμβασης σε δασικές εκτάσεις.	Σε απάντηση της από 20-05-2008 αίτησής μας προς το Δασαρχείο Καρδίτσας, η Δ/νση Δασών Καρδίτσας της Γενικής Δ/νσης Περιφέρειας Θεσσαλίας ενέκρινε με την υπ' Α.Π. 1866/04-06-2008 απόφαση του Γεν.Γραμ.Περιφ.Θεσσαλίας, την επέμβαση σε διακατεχόμενη δασική έκταση του Δ.Δ.Κτιμένης του Δ.Ταμασίου και του Δ.Δ.Λουτροπηγής του Δ.Μενελαΐδας, για την εκτέλεση γεωερευνητικών εργασιών στη ζώνη διέλευσης του αυτοκινητοδρόμου Ε-65 (τμήμα 2 Ξυνιάδα - Ανάβρα). Τέλος, με τις υπ' Α.Π. CC/C/CO/GE000/PRO0465/JR/ek/26-09-2008 και CC/C/CO/GE000/PRO0463/JR/ek αιτήσεις μας προς τα δασαρχεία Καρδίτσας και Τρικάλων αντίστοιχα, ζητήθηκε η χορήγηση άδειας επέμβασης & υλοτομίας στη ζώνη διέλευσης του έργου.
A.4	δ.9	Άδειες εγκατάστασης συνοδών έργων	Σε απάντηση της από 20-05-2008 αίτησής μας προς το Δασαρχείο Καρδίτσας, η Δ/νση Δασών Καρδίτσας της Γενικής Δ/νσης Περιφέρειας Θεσσαλίας ενέκρινε με την υπ' Α.Π. 1866/04-06-2008 απόφαση του Γεν.Γραμ.Περιφ.Θεσσαλίας, την επέμβαση σε διακατεχόμενη δασική έκταση του Δ.Δ.Κτιμένης του Δ.Ταμασίου και του Δ.Δ.Λουτροπηγής του Δ.Μενελαΐδας, για την εκτέλεση γεωερευνητικών εργασιών στη ζώνη διέλευσης του αυτοκινητοδρόμου Ε-65 (τμήμα 2 Ξυνιάδα - Ανάβρα). Τέλος, με τις υπ' Α.Π. CC/C/CO/GE000/PRO0465/JR/ek/26-09-2008, CC/C/CO/GE000/PRO0463/JR/ek και CC/C/CO/GE000/PRO0466/JR/ek αιτήσεις μας προς τα δασαρχεία Καρδίτσας, Τρικάλων και Καλαμπάκας αντίστοιχα, ζητήθηκε η χορήγηση άδειας επέμβασης & υλοτομίας στη ζώνη διέλευσης του έργου.
A.5	δ.11	Περιβαλλοντικές εγκρίσεις.	Όλες οι περιβαλλοντικές αδειοδοτήσεις οι οποίες απαιτούνται σύμφωνα με την κείμενη νομοθεσία, θα υποβληθούν για έγκριση στην ΕΥΠΕ/ΥΠΕΧΩΔΕ. Μέχρι σήμερα δεν υπάρχει αδειοδότηση σε εξέλιξη για το υπόψη τμήμα του Ε-65.

"Οδικός άξονας Κεντρικής Ελλάδας (Ε65) τμήμα Μακρυχώρι - Καλαμπάκα" Τμήμα 2: Χ.Θ.85+800 - Χ.Θ. 137+550	ΠΙΝΑΚΑΣ ΕΞΑΜΗΝΙΑΙΑΣ ΠΡΟΟΔΟΥ ΓΙΑ ΤΗΝ ΕΦΑΡΜΟΓΗ ΤΩΝ ΠΕΡΙΒΑΛΛΟΝΤΙΚΩΝ ΟΡΩΝ ΚΑΤΑ ΤΗ ΔΙΑΡΚΕΙΑ ΤΗΣ ΚΑΤΑΣΚΕΥΗΣ	 ΟΔΟΣ ΚΕΝΤΡΙΚΗΣ ΕΛΛΑΔΑΣ ΜΗΝΑΣ / ΕΤΟΣ: 09/2008
ΚΥΑ ΕΠΟ: Α.Π. 145521/18.11.2005		


A/A	Π.Ο.	Περιγραφή του Όρου	Περιγραφή Προόδου
1	2	3	4
A.6	δ.12	Αδειοδότηση λατομείων	Διενεργούνται έρευνες για την καταλληλότητα των υλικών εκσκαφής από τη διάνοιξη της οδού. Τα αποτελέσματα των ερευνών δεν έχουν ολοκληρωθεί. Οι προεπιλεγμένοι χώροι απόληψης υλικών κατασκευής, αφορούν σε νομίμως λειτουργούντα λατομεία, σε ανενεργά λατομεία, σε θέσεις όπου έχουν παρατηρηθεί παλαιότερες μάλλον παράνομες απολήψεις υλικών και οι οποίες δεν αποκαταστάθηκαν, αλλά και σε νέες θέσεις όπου παρατηρείται διαθεσιμότητα κατάλληλων υλικών. Για την προεπιλογή των θέσεων ανάπτυξης των συνοδών έργων καταγράφηκαν (Έκθεση "Προτεινόμενες Θέσεις Δανειοθαλάμων - Περιβαλλοντικοί Περιορισμοί") και λήφθηκαν υπόψη όλοι οι περιορισμοί και δεσμεύσεις που πηγάζουν από την κείμενη νομοθεσία, τα σχετικά συμβατικά τεύχη του έργου, τους ισχύοντες περιβαλλοντικούς όρους και τις περιβαλλοντικές μελέτες του έργου.
A.7	δ.27	Χρήση νερού	Θα τηρηθεί και θα εξετασθεί στις Ειδικές Τεχνικές Μελέτες Εφαρμογής που θα υποβληθούν για την περιβαλλοντική αδειοδότηση των εροταξιακών χώρων. Εκτός αυτού θα ληφθούν και οι λοιπές άδειες που απαιτούνται κατά την κείμενη νομοθεσία και αφορούν στη χρήση νερού. Οι διαδικασίες για την αδεια χρήσης νερού περιγράφεται στην "Έκθεση Απαιτούμενων Αδειοδοτήσεων, Ιούλιος 2008" Μέχρι σήμερα δεν γίνεται χρήση νερού.
B.	Θέματα Μελετών - Ερευνών		
B.1	δ.47	Φυτοτεχνικές μελέτες	Οι αντίστοιχες φυτοτεχνικές μελέτες θα εκπονηθούν λαμβάνοντας υπόψη τον Π.Ο.
B.2	δ.49	Μελέτες Οδοποιίας Φυτοτεχνικές μελέτες	Οι οριστικές μελέτες εφαρμογής του έργου είναι σε εξέλιξη λαμβάνοντας υπόψη τον Π.Ο. Η φύτευση των επιφανειών κάλυψης του τεχνικού θα πραγματοποιηθεί κατόπιν φυτοτεχνικής μελέτης που θα εκπονηθεί από εξειδικευμένο προσωπικό, λαμβάνοντας υπόψη τον Π.Ο.
B.3	δ.39	Μελέτες Οδοποιίας	Οι οριστικές μελέτες του έργου είναι σε εξέλιξη λαμβάνοντας υπόψη τον Π.Ο. Έχει συνταχθεί σχετικό υπόμνημα με τις δεσμεύσεις που αναφέρονται για κάθε μελετητή των επί μέρους τεχνικών μελετών.
B.4	δ.40	Μελέτες Οδοποιίας	Οι οριστικές μελέτες του έργου είναι σε εξέλιξη λαμβάνοντας υπόψη τον Π.Ο. Έχει συνταχθεί σχετικό υπόμνημα με τις δεσμεύσεις που αναφέρονται για κάθε μελετητή των επί μέρους τεχνικών μελετών.

"Οδικός άξονας Κεντρικής Ελλάδας (Ε65) τμήμα Μακρυχώρι - Καλαμπάκα" Τμήμα 2: Χ.Θ.85+800 - Χ.Θ. 137+550	ΠΙΝΑΚΑΣ ΕΞΑΜΗΝΙΑΙΑΣ ΠΡΟΟΔΟΥ ΓΙΑ ΤΗΝ ΕΦΑΡΜΟΓΗ ΤΩΝ ΠΕΡΙΒΑΛΛΟΝΤΙΚΩΝ ΟΡΩΝ ΚΑΤΑ ΤΗ ΔΙΑΡΚΕΙΑ ΤΗΣ ΚΑΤΑΣΚΕΥΗΣ	 ΟΔΟΣ ΚΕΝΤΡΙΚΗΣ ΕΛΛΑΔΑΣ ΜΗΝΑΣ / ΕΤΟΣ: 09/2008
ΚΥΑ ΕΠΟ: Α.Π. 145521/18.11.2005		


A/A	Π.Ο.	Περιγραφή του Όρου	Περιγραφή Προόδου
1	2	3	4
B.5	δ.45	Μελέτες οδοποιίας Ασφάλεια χρηστών	Οι οριστικές μελέτες του έργου είναι σε εξέλιξη λαμβάνοντας υπόψη τον Π.Ο. Έχει συνταχθεί σχετικό υπόμνημα με τις δεσμεύσεις που αναφέρονται για κάθε μελετητή των επι μέρους τεχνικών μελετών.
B.6	δ.52	Μελέτες οδοποιίας Ασφάλεια χρηστών	Οι οριστικές μελέτες του έργου είναι σε εξέλιξη λαμβάνοντας υπόψη τον Π.Ο. Έχει συνταχθεί σχετικό υπόμνημα με τις δεσμεύσεις που αναφέρονται, για κάθε μελετητή των επι μέρους τεχνικών μελετών.
B.7	δ.55	Μελέτες οδοποιίας Πρόβλεψη ηχοπετασμάτων	Οι οριστικές μελέτες του έργου είναι σε εξέλιξη λαμβάνοντας υπόψη τον Π.Ο. Έχει συνταχθεί σχετικό υπόμνημα με τις δεσμεύσεις που αναφέρονται, για κάθε μελετητή των επι μέρους τεχνικών μελετών.
B.8	δ.17	Μελέτες οδοποιίας Γεωτεχνικές μελέτες και έρευνες	Οι οριστικές μελέτες του έργου είναι σε εξέλιξη λαμβάνοντας υπόψη τον Π.Ο. Έχει συνταχθεί σχετικό υπόμνημα με τις δεσμεύσεις που αναφέρονται, για κάθε μελετητή των επι μέρους τεχνικών μελετών.
B.9	δ.50	Υδραυλική Μελέτη.	Οι οριστικές μελέτες του έργου είναι σε εξέλιξη λαμβάνοντας υπόψη τον Π.Ο. Έχει συνταχθεί σχετικό υπόμνημα με τις δεσμεύσεις που αναφέρονται, για κάθε μελετητή των επι μέρους τεχνικών μελετών.
B.10	δ.31	Υδραυλικές Μελέτες	Οι οριστικές μελέτες του έργου είναι σε εξέλιξη λαμβάνοντας υπόψη τον Π.Ο. Έχει συνταχθεί σχετικό υπόμνημα με τις δεσμεύσεις που αναφέρονται, για κάθε μελετητή των επι μέρους τεχνικών μελετών.
B.11	δ.32	Υδραυλικές Μελέτες	Οι οριστικές μελέτες του έργου είναι σε εξέλιξη λαμβάνοντας υπόψη τον Π.Ο. Έχει συνταχθεί σχετικό υπόμνημα με τις δεσμεύσεις που αναφέρονται, για κάθε μελετητή των επι μέρους τεχνικών μελετών.
B.12	δ.10α)	Περιβαλλοντικές Μελέτες Συνοδά έργα	Στην παρούσα φάση υφίστανται υπό εκπόνηση Ειδικές Τεχνικές Μελέτες Εφαρμογής για συνοδά έργα. Για την περιβαλλοντική αδειοδότηση των συνοδών έργων θα εκπονηθούν οι αντίστοιχες μελέτες, οι οποίες, θα υποβληθούν στην ΕΥΠΕ/ΥΠΕΧΩΔΕ προς έγκριση.

"Οδικός άξονας Κεντρικής Ελλάδας (Ε65) τμήμα Μακρυχώρι - Καλαμπάκα" Τμήμα 2: Χ.Θ.85+800 - Χ.Θ. 137+550	ΠΙΝΑΚΑΣ ΕΞΑΜΗΝΙΑΙΑΣ ΠΡΟΟΔΟΥ ΓΙΑ ΤΗΝ ΕΦΑΡΜΟΓΗ ΤΩΝ ΠΕΡΙΒΑΛΛΟΝΤΙΚΩΝ ΟΡΩΝ ΚΑΤΑ ΤΗ ΔΙΑΡΚΕΙΑ ΤΗΣ ΚΑΤΑΣΚΕΥΗΣ	 ΟΔΟΣ ΚΕΝΤΡΙΚΗΣ ΕΛΛΑΔΑΣ ΜΗΝΑΣ / ΕΤΟΣ: 09/2008
ΚΥΑ ΕΠΟ: Α.Π. 145521/18.11.2005		


Α/Α	Π.Ο.	Περιγραφή του Όρου	Περιγραφή Προόδου
1	2	3	4
B.13	δ.37	Περιβαλλοντικές Μελέτες Συνοδά έργα	Οι θέσεις απόθεσης των ακατάλληλων υλικών εκσκαφής δεν έχουν διερευνηθεί ακόμα. Οι προσωρινές αποθέσεις των υλικών δεν θα έρχονται σε αντίθεση με τον Π.Ο.. Θα εκπονηθεί συνολικό Σχέδιο Δράσης (Action Plan), που θα περιλαμβάνει μέτρα προστασίας για όλα τα αναφερόμενα στους περιβαλλοντικούς όρους. Το Σχέδιο θα παρουσιαστεί προς γνώση και εφαρμογή στους επιβλέποντες μηχανικούς κατασκευής της κοινοπραξίας, αλλά και στους τυχόν υπεργολάβους που θα προσφέρουν συνολικές υπηρεσίες στην κοινοπραξία.
B.14	δ.59	Παρακολούθηση Δονήσεων	Το σύστημα μέτρησης δονήσεων δεν έχει εφαρμοσθεί ακόμη διότι δεν οι εργασίες κατασκευής δεν έχουν ξεκινήσει ακόμη. Το σύστημα μέτρησης δονήσεων θα προκύψει μετά από σχετική Ειδική Έκθεση (Special Report), που θα εκπονηθεί κατ εφαρμογής του συνολικού Σχεδίου Δράσης (Action Plan) Εργοταξίου.
B.15	δ.60	Παρακολούθηση Δονήσεων	Θα ληφθεί υπόψη, στην Έκθεση ανάπτυξης συστήματος ελέγχου Δονήσεων. Θα ελέγχεται και θα καταγράφεται με βάση τα πορίσματα της έκθεσης.
B.16	δ.51	Έρευνες Πρόγραμμα Παρακολούθησης φυσικών ενδιαιτημάτων	Εκπονείται το πρόγραμμα παρακολούθησης των φυσικών ενδιαιτημάτων και πληθυσμών απειλούμενων και σπανίων ειδών. Το πρόγραμμα παρακολούθησης θα υποβληθεί στον Ανεξάρτητο μηχανικό και στην Εγνατία Οδό Α.Ε. προς έγκριση. Στα πλαίσια της εφαρμογής του προγράμματος θα συντάσσονται τριμηνιαίες εκθέσεις των αποτελεσμάτων και θα υποβάλλονται στην Δ/νση Περιβαλλοντικού Σχεδιασμού του ΥΠΕΧΩΔΕ. Στην παρούσα φάση δεν έχει ολοκληρωθεί το πρώτο τρίμηνο από την έναρξη του προγράμματος.
Γ. Θέματα Κατασκευής			
Γ.1	δ.13α)	Επεμβάσεις σε ΟΚΩ	Έχουν αποσταλεί οι σχετικές αλληλογραφίες προς τους εμπλεκόμενους Φορείς, προς ενημέρωση για την κατασκευή του έργου, για την παροχή στοιχείων και τον εντοπισμό των τμημάτων των δικτύων και έργων υποδομής που εμπλέκονται με την κατασκευή και λειτουργία του Ε-65. Στις υπηρεσίες αυτές περιλαμβάνονται: η κεντρική και οι κατά τόπους υπηρεσίες ΟΤΕ Καρδίτσας, Τρικάλων). οι ΔΕΣΦΑ & ΔΕΠΑ το ΥΠΕΘΟ (ΓΕΑ, ΓΕΣ, ΓΕΕΘΑ) η κεντρική και οι κατά τόπους υπηρεσίες ΔΕΗ (Καρδίτσας, Τρικάλων) οι ΤΟΕΒ Καρδίτσας, Τρικάλων και Ταυρωπού, καθώς επίσης και οι Δήμοι Κάμπου, Σαλλάνων, Παμισσού Ν. Καρδίτσας και Μεγ.Καλυβίων, Τρικκαίων, Εστιαιωτίσας, Παλιοκάστρου, Παραληθαίων, Βασιλικής και Καλαμπάκας Ν. Τρικάλων, καλύπτοντας της περιοχές απ' όπου διέρχεται το υπόψη τμήμα του Ε-65 .

"Οδικός άξονας Κεντρικής Ελλάδας (Ε65) τμήμα Μακρυχώρι - Καλαμπάκα" Τμήμα 2: Χ.Θ.85+800 - Χ.Θ. 137+550	ΠΙΝΑΚΑΣ ΕΞΑΜΗΝΙΑΙΑΣ ΠΡΟΟΔΟΥ ΓΙΑ ΤΗΝ ΕΦΑΡΜΟΓΗ ΤΩΝ ΠΕΡΙΒΑΛΛΟΝΤΙΚΩΝ ΟΡΩΝ ΚΑΤΑ ΤΗ ΔΙΑΡΚΕΙΑ ΤΗΣ ΚΑΤΑΣΚΕΥΗΣ	 ΟΔΟΣ ΚΕΝΤΡΙΚΗΣ ΕΛΛΑΔΑΣ ΜΗΝΑΣ / ΕΤΟΣ: 09/2008
ΚΥΑ ΕΠΟ: Α.Π. 145521/18.11.2005		


Α/Α	Π.Ο.	Περιγραφή του Όρου	Περιγραφή Προόδου
1	2	3	4
Γ.2	δ.13γ)	Επεμβάσεις σε ΟΚΩ	Έχουν αποσταλεί οι σχετικές αλληλογραφίες προς τους εμπλεκόμενους Φορείς. Βλέπε παραπάνω.
Γ.3	δ.13δ)	Διασφάλιση καλής λειτουργίας υφιστάμενου εγκάρσιου οδικού δικτύου	Δεν αναμένονται επιπτώσεις και παρακωλύσεις του υφιστάμενου εγκάρσιου οδικού δικτύου (εθνικό και επαρχιακό), παρόλα αυτά σε περίπτωση που χρειαστεί θα ληφθούν τα απαραίτητα μέτρα. Θα διερευνηθεί στις μελέτες σήμανσης. Θα αναπτυχθεί συνεργασία με τους αρμόδιους τοπικούς φορείς (αστυνομία, τροχαία, κλπ)
Γ.4	δ.13ε)	Ομαλή λειτουργία Σιδηροδρομικού δικτύου κατά την περίοδο κατασκευών	Θα τηρηθεί και θα εφαρμοστεί ο όρος.
Γ.5	δ.19	Βελτίωση ισοζυγίου χωματισμών	Σε περίπτωση που εντοπιστεί δυνατότητα βελτίωσης θα εφαρμοστεί. Η δυνατότητα βελτίωσης θα προκύψει με τα αποτελέσματα των εργαστηριακών αναλύσεων καταλληλότητας των υλικών εκσκαφής τα οποία βρίσκονται σε εξέλιξη.
Γ.6	δ.20	Προσπελάσεις	Για την πρόσβαση στο έργο θα χρησιμοποιηθούν το υφιστάμενο οδικό δίκτυο και οι οδοί όπως έχουν εγκριθεί στην προμελέτη οδοποιίας και στη σύμβαση του παραχώρησης του έργου. Σε περίπτωση που απαιτούνται νέες διανοίξεις, θα πραγματοποιηθούν κατόπιν έκδοσης των σχετικών εγκρίσεων από τους αρμόδιους φορείς (Δασαρχεία, Εφορείες Αρχαιοτήτων, κλπ.).
Γ.7	δ.21	Προστασία εδαφών	Θα πραγματοποιηθούν μόνο οι αναγκαίες ασφαλτοστρώσεις ή τσιμεντοποιήσεις επιφανειών, οι οποίες αναμένονται να γίνουν σε τμήματα των εργοταξιακών χώρων για την εγκατάσταση των απαραίτητων μηχανημάτων/συγκροτημάτων ή λουπών κατασκευών.
Γ.8	δ.31	Υδραυλικά έργα	Οι υδραυλικές μελέτες που εκπονούνται λαμβάνουν υπόψη τον Π.Ο. Όλες οι απαραίτητες κατασκευές θα πραγματοποιηθούν σύμφωνα με τις οριστικές μελέτες εφαρμογής που πρόκειται να εγκριθούν από τον Ανεξάρτητο Μηχανικό, λαμβάνοντας υπόψη τον Π.Ο.
Δ.	Θέματα Διαχείρισης Εργοταξίου		
			Στην παρούσα φάση δεν έχουν αρχίσει δραστηριότητες λειτουργίας των εργοταξίων. Η ορθολογική λειτουργία τους προδιαγράφεται στο Σχέδιο Δράσης, που εκπονείται. Αντίστοιχα μέτρα για τη λειτουργία των εργοταξίων θα προκύπτουν από τις μελέτες ΕΤΜΕ.

"Οδικός άξονας Κεντρικής Ελλάδας (Ε65) τμήμα Μακρυχώρι - Καλαμπάκα" Τμήμα 2: Χ.Θ.85+800 - Χ.Θ. 137+550	ΠΙΝΑΚΑΣ ΕΞΑΜΗΝΙΑΙΑΣ ΠΡΟΟΔΟΥ ΓΙΑ ΤΗΝ ΕΦΑΡΜΟΓΗ ΤΩΝ ΠΕΡΙΒΑΛΛΟΝΤΙΚΩΝ ΟΡΩΝ ΚΑΤΑ ΤΗ ΔΙΑΡΚΕΙΑ ΤΗΣ ΚΑΤΑΣΚΕΥΗΣ	 ΟΔΟΣ ΚΕΝΤΡΙΚΗΣ ΕΛΛΑΔΑΣ ΜΗΝΑΣ / ΕΤΟΣ: 09/2008
ΚΥΑ ΕΠΟ: Α.Π. 145521/18.11.2005		


Α/Α	Π.Ο.	Περιγραφή του Όρου	Περιγραφή Προόδου
1	2	3	4
Ε. Γενικά Θέματα			
E.1	δ.1	Υπόχρεοι τήρησης των Π.Ο.	Εφαρμόζεται
E.2	δ.2	Διαδικασίες προστασίας περιβάλλοντος	Εκπονείται συνολικό σχέδιο Δράσης για την παρακολούθηση των Περιβαλλοντικών Όρων
E.3	δ.3	Δαπάνες για την προστασία του περιβάλλοντος	Λαμβάνεται υπόψη
E.4	δ.7	Δασαρχείο Άρση αναδάσωσης.	Αναμένεται η άρση της αναδάσωσης με την έκδοση της απόφασης έγκρισης επέμβασης από τα αρμόδια Δασαρχεία ή Δ/σεις Δασών Νομών (βλ παραπάνω Π.Ο. δ.6).
E.5	δ.48	Δασαρχείο κύριξη αναδασωτέων, απαγόρευση βόσκησης	Πριν το πέρας των εργασιών, κατά την φάση έγκρισης των μελετών φύτευσης (πρανή, αποκαταστάσεις κλπ) θα ενημερωθούν όλα τα αρμόδια Δασαρχεία, για το ποιες εκτάσεις έχουν επαναφυτευθεί, ώστε να επιληφθεί των διαδικασιών κήρυξης ως αναδασωτέες και την έκδοση απαγορευτικής διάταξης για την βόσκηση.
E.6	δ.63	Υπηρεσία περιβάλλοντος Παραχωρησιούχου	Η υπηρεσία περιβάλλοντος είναι ήδη σε λειτουργία και δραστηριοποιείται από τον Απρίλιο του 2008.
E.7	δ.64	Αρμοδιότητες και υποχρεώσεις του Τμήματος Περιβάλλοντος	Η στελέχωση του τμήματος περιβάλλοντος παρουσιάζεται στο Παράρτημα II

"Οδικός άξονας Κεντρικής Ελλάδας (Ε65) τμήμα Μακρυχώρι - Καλαμπάκα" Τμήμα 2: Χ.Θ.85+800 - Χ.Θ. 137+550	ΠΙΝΑΚΑΣ ΕΞΑΜΗΝΙΑΙΑΣ ΠΡΟΟΔΟΥ ΓΙΑ ΤΗΝ ΕΦΑΡΜΟΓΗ ΤΩΝ ΠΕΡΙΒΑΛΛΟΝΤΙΚΩΝ ΟΡΩΝ ΚΑΤΑ ΤΗ ΔΙΑΡΚΕΙΑ ΤΗΣ ΚΑΤΑΣΚΕΥΗΣ	 ΟΔΟΣ ΚΕΝΤΡΙΚΗΣ ΕΛΛΑΔΑΣ ΜΗΝΑΣ / ΕΤΟΣ: 09/2008
ΚΥΑ ΕΠΟ: Α.Π. 145521/18.11.2005		


Α/Α	Π.Ο.	Περιγραφή του Όρου	Περιγραφή Προόδου
1	2	3	4
E.8	δ.65	Ετήσια έκθεση προόδου	Δεν έχει επέλθει το αναφερόμενο χρονικό διάστημα. Στις 31 Ιανουαρίου 2008, θα υποβληθεί η πρώτη ετήσια έκθεση προόδου που θα συμπεριλαμβάνει όλα τα απαιτούμενα.
E.9	δ.67	Ισχύς Περιβαλλοντικών όρων	Λαμβάνεται υπόψη.
Στ.	Θέματα Λειτουργίας του Έργου		
Στ.1	στ	Χρονικό διάστημα ισχύος των περιβαλλοντικών όρων	Δεν έχει παρέλθει το χρονικό διάστημα ισχύος των Π.Ο.
Στ.2	ζ	Διαδικασίες τροποποίησης βελτίωσης, επέκτασης του έργου	Έχει ανατεθεί η εκπόνηση των απαραίτητων μελετών σύμφωνα με τις διαδικασίες, για όλες τις τροποποιήσεις, βελτιώσεις κλπ του έργου. Η υποβολή των μελετών έπεται των οριστικών μελετών οδοποιίας.
Στ.3	η	Διαδικασία τροποποίησης των Περιβαλλοντικών όρων	Μέχρι σήμερα δεν είναι απαραίτητη η τροποποίηση κάποιου Π.Ο.. Ο σχεδιασμός πραγματοποιείται βάση των υφιστάμενων Π.Ο..
Στ.4	θ	Υποχρεώσεις	Αντίγραφα της ΚΥΑ και των περιβαλλοντικών μελετών βρίσκονται προς το παρόν μόνο στο Κέντρο Διοίκησης του έργου, αφού δεν υπάρχουν περαιτέρω εργοτάξια. Τα αντίγραφα αυτά είναι στη διάθεση κάθε αρμοδίου.

"Οδικός άξονας Κεντρικής Ελλάδας (Ε65) τμήμα Μακρυχώρι - Λαμία" Τμήμα 1: Χ.Θ.0+000 - Χ.Θ. 85+800	ΠΙΝΑΚΑΣ ΕΞΑΜΗΝΙΑΙΑΣ ΠΡΟΟΔΟΥ ΓΙΑ ΤΗΝ ΕΦΑΡΜΟΓΗ ΤΩΝ ΠΕΡΙΒΑΛΛΟΝΤΙΚΩΝ ΟΡΩΝ ΚΑΤΑ ΤΗ ΔΙΑΡΚΕΙΑ ΤΗΣ ΚΑΤΑΣΚΕΥΗΣ	 ΟΔΟΣ ΚΕΝΤΡΙΚΗΣ ΕΛΛΑΔΑΣ ΜΗΝΑΣ / ΕΤΟΣ: 09/2008
ΚΥΑ ΕΠΟ: Α.Π.144504/18.11.2005		


Α/Α	Π.Ο.	Περιγραφή του Όρου	Περιγραφή Προόδου
1	2	3	4
Α. Θέματα Αδειών/Εγκρίσεων			
A.1	δ.4	Άδειες	Έχουν διερευνηθεί και καταγραφεί στην "Έκθεση Απαιτούμενων Αδειοδοτήσεων, Ιούλιος 2008" όλες οι άδειες και εγκρίσεις που απαιτούνται, σύμφωνα με την κείμενη νομοθεσία, τα συμβατικά τεύχη, τους ισχύοντες περιβαλλοντικούς όρους και τις περιβαλλοντικές μελέτες. Οι απαιτούμενες άδειες είναι σε εξέλιξη (βλ. παρακάτω).
A.2	δ.5α)	Αρχαιολογία	Με τις υπ' Α.Π. CC/C/CO/GE000/PRO0384/JR/ek/15-09-2008, CC/C/CO/GE000/PRO0387/JR/ek/15-09-2008, CC/C/CO/GE000/PRO0389/JR/ek/15-09-2008 και CC/C/CO/GE000/PRO0390/JR/ek/15-09-2008 επιστολές μας, ενημερώθηκαν οι αρμόδιες εφορείες αρχαιοτήτων, 19η ΕΒΑ, ΛΔ' ΕΠΚΑ, 24η ΕΒΑ και ΙΔ ΕΠΚΑ αντίστοιχα για την έναρξη των εργασιών κατασκευής ώστε να προβούν οι υπηρεσίες στις αντίστοιχες ενέργειες.
A.3	δ.6	Δασαρχείο Απόφαση έγκρισης επέμβασης σε δασικές εκτάσεις.	<p>Σε απάντηση της από 20-05-2008 αίτησής μας προς το Δασαρχείο Καρδίτσας, η Δ/ση Δασών Καρδίτσας της Γενικής Δ/σης Περιφέρειας Θεσσαλίας ενέκρινε με την υπ' Α.Π. 1866/04-06-2008 απόφαση του Γεν.Γραμ.Περιφ.Θεσσαλίας, την επέμβαση σε διακατεχόμενη δασική έκταση του Δ.Δ.Κτιμένης του Δ.Ταμασίου και του Δ.Δ.Λουτροπηγής του Δ.Μενελαΐδας, για την εκτέλεση γεωερευνητικών εργασιών στη ζώνη διέλευσης του αυτοκινητοδρόμου Ε-65 (τμήμα 2 Ξυνιάδα - Ανάβρα).</p> <p>Σε απάντηση της υπ' Α.Π. CC/Χ/CO/T400N/PRO0245/JR/dc/07-07-2008 αίτησής μας προς το Δασαρχείο Λαμίας, η Δ/ση Δασών Ν.Φθ/δας της Γενικής Δ/σης Περιφέρειας Στ.Ελλάδας ενέκρινε με τις υπ' Α.Π. 73267/3967/22-09-2008 και 72967/3939/29-09-2008 αποφάσεις του Γεν.Γραμ.Περιφ.Στ.Ελλάδας τις επεμβάσεις σε δασικές εκτάσεις για την εκτέλεση ερευνητικών εργασιών (γεωτρήσεων) σε περιοχές των α) Δ.Δ.Αγ.Στεφάνου Μακρυράχης του Δ.Ξυνιάδας, β) του Δ.Δ.Στύρφακας του Δ.Λιανοκλαδίου και Δ.Δ.Μοσχοκαρυάς του Δ.Λιανοκλαδίου.</p> <p>Επίσης, με την υπ' Α.Π. CC/C/CO/GE000/PRO0361/08-09-2008 επιστολή μας προς το δασαρχείο Λαμίας, ζητήθηκε η γνωμοδότηση για τη δημιουργία δανειοθαλάμων σε 6 πιθανές θέσεις: 1.Πυργάκι (Κοφίνας) - Δ.Δ.Σταυρός - Δ.Λαμιέων, 2.Πλατάνα Ρέμα - Δ.Δ.Λυγαριά - Δ.Λαμιέων, 3.Πλατανάκι Ρέμα - Δ.Δ.Λυγαριά - Δ.Λαμιέων, 4.Μεξιάτες - Ρασινάς (Σάρρα) - Δ.Δ.Μεξιάτες - Δ.Υπάτης, 5. Καλαμάκι Βρ. - Δ.Δ.Αγ.Παρασκευής - Δ.Λαμιέων, 6. Αγ.Ιωάννης (θαμνόφυτο) - Δ.Δ.Μεξιάτες - Δ.Υπάτης.</p> <p>Τέλος, με τις υπ' Α.Π. CC/C/CO/GE000/PRO0464/JR/ek/26-09-2008 και CC/C/CO/GE000/PRO0465/JR/ek/26-09-2008 αιτήσεις μας προς τα δασαρχεία Λαμίας και Καρδίτσας αντίστοιχα, ζητήθηκε η χορήγηση άδειας επέμβασης & υλοτομίας στη ζώνη διέλευσης του έργου.</p>

<p>"Οδικός άξονας Κεντρικής Ελλάδας (Ε65) τμήμα Μακρυχώρι - Λαμία" Τμήμα 1: Χ.Θ.0+000 - Χ.Θ. 85+800</p>	<p>ΠΙΝΑΚΑΣ ΕΞΑΜΗΝΙΑΙΑΣ ΠΡΟΟΔΟΥ ΓΙΑ ΤΗΝ ΕΦΑΡΜΟΓΗ ΤΩΝ ΠΕΡΙΒΑΛΛΟΝΤΙΚΩΝ ΟΡΩΝ ΚΑΤΑ ΤΗ ΔΙΑΡΚΕΙΑ ΤΗΣ ΚΑΤΑΣΚΕΥΗΣ</p>	<p>ΚΟΙΝΟΠΡΑΞΙΑ  ΟΔΟΣ ΚΕΝΤΡΙΚΗΣ ΕΛΛΑΔΑΣ ΜΗΝΑΣ / ΕΤΟΣ: 09/2008</p>
<p>ΚΥΑ ΕΠΟ: Α.Π.144504/18.11.2005</p>		


Α/Α	Π.Ο.	Περιγραφή του Όρου	Περιγραφή Προόδου
1	2	3	4
Α.4	δ.9	Άδειες εγκατάστασης συνοδών έργων	<p>Σε απάντηση της από 20-05-2008 αίτησής μας προς το Δασαρχείο Καρδίτσας, η Δ/νση Δασών Καρδίτσας της Γενικής Δ/νσης Περιφέρειας Θεσσαλίας ενέκρινε με την υπ' Α.Π. 1866/04-06-2008 απόφαση του Γεν.Γραμ.Περιφ.Θεσσαλίας, την επέμβαση σε διακατεχόμενη δασική έκταση του Δ.Δ.Κτιμένης του Δ.Ταμασίου και του Δ.Δ.Λουτροπηγής του Δ.Μενελαΐδας, για την εκτέλεση γεωερευνητικών εργασιών στη ζώνη διέλευσης του αυτοκινητοδρόμου Ε-65 (τμήμα 2 Ξυνιάδα - Ανάβρα).</p> <p>Σε απάντηση της υπ' Α.Π. CC/Χ/CO/T400N/PRO0245/JR/dc/07-07-2008 αίτησής μας προς το Δασαρχείο Λαμίας, η Δ/νση Δασών Ν.Φθ/δας της Γενικής Δ/νσης Περιφέρειας Στ.Ελλάδας ενέκρινε με τις υπ' Α.Π. 73267/3967/22-09-2008 και 72967/3939/29-09-2008 αποφάσεις του Γεν.Γραμ.Περιφ.Στ.Ελλάδας τις επεμβάσεις σε δασικές εκτάσεις για την εκτέλεση ερευνητικών εργασιών (γεωτρήσεων) σε περιοχές των α) Δ.Δ.Αγ.Στεφάνου Μακρυράχης του Δ.Ξυνιάδας, β) του Δ.Δ.Στύρφακας του Δ.Λιανοκλαδίου και Δ.Δ.Μοσχοκαρυάς του Δ.Λιανοκλαδίου.</p> <p>Επίσης, με την υπ' Α.Π. CC/C/CO/GE000/PRO0361/08-09-2008 επιστολή μας προς το δασαρχείο Λαμίας, ζητήθηκε η γνωμοδότηση για τη δημιουργία δανειοθαλάμων σε 6 πιθανές θέσεις: 1.Πυργάκι (Κοφίνας) - Δ.Δ.Σταυρός - Δ.Λαμιέων, 2.Πλατάνα Ρέμα - Δ.Δ.Λυγαριά - Δ.Λαμιέων, 3.Πλατανάκι Ρέμα - Δ.Δ.Λυγαριά - Δ.Λαμιέων, 4.Μεξιάτες - Ρασινάς (Σάρρα) - Δ.Δ.Μεξιάτες - Δ.Υπάτης, 5. Καλαμάκι Βρ. - Δ.Δ.Αγ.Παρασκευής - Δ.Λαμιέων, 6. Αγ.Ιωάννης (θαμνόφυτο) - Δ.Δ.Μεξιάτες - Δ.Υπάτης.Οι απαιτούμενες άδειες είναι σε εξέλιξη.</p>
Α.5	δ.10β)	Δανειοθάλαμοι Αποθέσεις Εργοταξιακοί χώροι Αποκατάσταση φυσικού τοπίου Αρχαιολογίες	<p>Σε κάθε περίπτωση δημιουργίας δανειοθαλάμου, θα πραγματοποιηθούν οι απαιτούμενες αποκαταστάσεις του φυσικού τοπίου, κατόπιν εκπόνησης ειδικών μελετών αποκατάστασης φυσικού τοπίου από εξειδικευμένο επιστημονικό προσωπικό.</p> <p>Με την υπ' Α.Π. CC/C/CO/GE000/PRO0361/08-09-2008 επιστολή μας προς την ΙΔ' ΕΠΚΑ, ζητήθηκε η γνωμοδότηση για τη δημιουργία δανειοθαλάμων σε 6 πιθανές θέσεις: 1.Πυργάκι (Κοφίνας) - Δ.Δ.Σταυρός - Δ.Λαμιέων, 2.Πλατάνα Ρέμα - Δ.Δ.Λυγαριά - Δ.Λαμιέων, 3.Πλατανάκι Ρέμα - Δ.Δ.Λυγαριά - Δ.Λαμιέων, 4.Μεξιάτες - Ρασινάς (Σάρρα) - Δ.Δ.Μεξιάτες - Δ.Υπάτης, 5. Καλαμάκι Βρ. - Δ.Δ.Αγ.Παρασκευής - Δ.Λαμιέων, 6. Αγ.Ιωάννης (θαμνόφυτο) - Δ.Δ.Μεξιάτες - Δ.Υπάτης.</p>
Α.6	δ.11	Περιβαλλοντικές εγκρίσεις.	<p>Όλες οι περιβαλλοντικές αδειοδοτήσεις οι οποίες απαιτούνται σύμφωνα με την κείμενη νομοθεσία, θα υποβληθούν για έγκριση στην ΕΥΠΕ/ΥΠΕΧΩΔΕ. Μέχρι σήμερα δεν έχει απαιτηθεί περιβαλλοντική αδειοδότηση. Οι μελέτες των συνοδών έργων που έχουν οριστικοποιηθεί είναι υπό εκπόνηση.</p>

"Οδικός άξονας Κεντρικής Ελλάδας (Ε65) τμήμα Μακρυχώρι - Λαμία" Τμήμα 1: Χ.Θ.0+000 - Χ.Θ. 85+800	ΠΙΝΑΚΑΣ ΕΞΑΜΗΝΙΑΙΑΣ ΠΡΟΟΔΟΥ ΓΙΑ ΤΗΝ ΕΦΑΡΜΟΓΗ ΤΩΝ ΠΕΡΙΒΑΛΛΟΝΤΙΚΩΝ ΟΡΩΝ ΚΑΤΑ ΤΗ ΔΙΑΡΚΕΙΑ ΤΗΣ ΚΑΤΑΣΚΕΥΗΣ	 ΟΔΟΣ ΚΕΝΤΡΙΚΗΣ ΕΛΛΑΔΑΣ ΜΗΝΑΣ / ΕΤΟΣ: 09/2008
ΚΥΑ ΕΠΟ: Α.Π.144504/18.11.2005		


A/A	Π.Ο.	Περιγραφή του Όρου	Περιγραφή Προόδου
1	2	3	4
A.7	δ.12	Αδειοδότηση λατομείων	Διενεργούνται έρευνες για την καταλληλότητα των υλικών εκσκαφής από τη διάνοιξη της οδού. Τα αποτελέσματα των ερευνών δεν έχουν ολοκληρωθεί. Οι προεπιλεγμένοι χώροι απόληψης υλικών κατασκευής, αφορούν σε νομίμως λειτουργούντα λατομεία, σε ανενεργά λατομεία, σε θέσεις όπου έχουν παρατηρηθεί παλαιότερες μάλλον παράνομες απολήψεις υλικών και οι οποίες δεν αποκαταστάθηκαν, αλλά και σε νέες θέσεις όπου παρατηρείται διαθεσιμότητα κατάλληλων υλικών. Για την προεπιλογή των θέσεων ανάπτυξης των συνοδών έργων καταγράφηκαν (Έκθεση "Προτεινόμενες Θέσεις Δανειοθαλάμων - Περιβαλλοντικοί Περιορισμοί") και λήφθηκαν υπόψη όλοι οι περιορισμοί και δεσμεύσεις που πηγάζουν από την κείμενη νομοθεσία, τα σχετικά συμβατικά τεύχη του έργου, τους ισχύοντες περιβαλλοντικούς όρους και τις περιβαλλοντικές μελέτες του έργου.
A.8	δ.32	Χρήση νερού	Θα τηρηθεί και θα εξετασθεί στις Ειδικές Τεχνικές Μελέτες Εφαρμογής που θα υποβληθούν για την περιβαλλοντική αδειοδότηση των εροταξιακών χώρων. Εκτός αυτού θα ληφθούν και οι λοιπές άδειες που απαιτούνται κατά την κείμενη νομοθεσία και αφορούν στη χρήση νερού. Οι διαδικασίες για την αδειά χρήσης νερού περιγράφεται στην "Έκθεση Απαιτούμενων Αδειοδοτήσεων, Ιούλιος 2008" Μέχρι σήμερα δεν γίνεται χρήση νερού.
B.	Θέματα Μελετών - Ερευνών		
B.1	δ.5β)	Μελέτες Οδοποιίας Αρχαιολογία	Οι οριστικές μελέτες του έργου είναι σε εξέλιξη λαμβάνοντας υπόψη τον Π.Ο. Έχει συνταχθεί σχετικό υπόμνημα με τις δεσμεύσεις που αναφέρονται στον Π.Ο. , για κάθε μελετητή των επι μέρους τεχνικών μελετών.
B.2	δ.43	Μελέτες Οδοποιίας	Οι οριστικές μελέτες του έργου είναι σε εξέλιξη λαμβάνοντας υπόψη τον Π.Ο. Έχει συνταχθεί σχετικό υπόμνημα με τις δεσμεύσεις που αναφέρονται στον Π.Ο. , για κάθε μελετητή των επι μέρους τεχνικών μελετών.
B.3	δ.44		Οι οριστικές μελέτες του έργου είναι σε εξέλιξη λαμβάνοντας υπόψη τον Π.Ο. Έχει συνταχθεί σχετικό υπόμνημα με τις δεσμεύσεις που αναφέρονται στον Π.Ο. , για κάθε μελετητή των επι μέρους τεχνικών μελετών.
B.4	δ.19	Μελέτες οδοποιίας Γεωτεχνικές μελέτες και έρευνες	Οι οριστικές μελέτες του έργου είναι σε εξέλιξη λαμβάνοντας υπόψη τον Π.Ο. Έχει συνταχθεί σχετικό υπόμνημα με τις δεσμεύσεις που αναφέρονται στον Π.Ο. , για κάθε μελετητή των επι μέρους τεχνικών μελετών.

<p>"Οδικός άξονας Κεντρικής Ελλάδας (Ε65) τμήμα Μακρυχώρι - Λαμία" Τμήμα 1: Χ.Θ.0+000 - Χ.Θ. 85+800</p>	<p>ΠΙΝΑΚΑΣ ΕΞΑΜΗΝΙΑΙΑΣ ΠΡΟΟΔΟΥ ΓΙΑ ΤΗΝ ΕΦΑΡΜΟΓΗ ΤΩΝ ΠΕΡΙΒΑΛΛΟΝΤΙΚΩΝ ΟΡΩΝ ΚΑΤΑ ΤΗ ΔΙΑΡΚΕΙΑ ΤΗΣ ΚΑΤΑΣΚΕΥΗΣ</p>	 <p>ΟΔΟΣ ΚΕΝΤΡΙΚΗΣ ΕΛΛΑΔΑΣ ΜΗΝΑΣ / ΕΤΟΣ: 09/2008</p>
<p>ΚΥΑ ΕΠΟ: Α.Π.144504/18.11.2005</p>		


Α/Α	Π.Ο.	Περιγραφή του Όρου	Περιγραφή Προόδου
1	2	3	4
B.5	δ.59	Μελέτες οδοποιίας Ασφάλεια χρηστών	Οι οριστικές μελέτες του έργου είναι σε εξέλιξη λαμβάνοντας υπόψη τον Π.Ο. Έχει συνταχθεί σχετικό υπόμνημα με τις δεσμεύσεις που αναφέρονται στον Π.Ο. , για κάθε μελετητή των επι μέρους τεχνικών μελετών.
B.6	δ.50		Οι οριστικές μελέτες του έργου είναι σε εξέλιξη λαμβάνοντας υπόψη τον Π.Ο. Έχει συνταχθεί σχετικό υπόμνημα με τις δεσμεύσεις που αναφέρονται στον Π.Ο. , για κάθε μελετητή των επι μέρους τεχνικών μελετών.
B.7	δ.62	Μελέτες οδοποιίας Πρόβλεψη ηχοπετασμάτων	Οι οριστικές μελέτες του έργου είναι σε εξέλιξη λαμβάνοντας υπόψη τον Π.Ο. Έχει συνταχθεί σχετικό υπόμνημα με τις δεσμεύσεις που αναφέρονται στον Π.Ο. , για κάθε μελετητή των επι μέρους τεχνικών μελετών.
B.8	δ.54	Μελέτες Οδοποιίας Φυτοτεχνικές μελέτες	Οι οριστικές μελέτες εφαρμογής του έργου είναι σε εξέλιξη λαμβάνοντας υπόψη τον Π.Ο. Η φύτευση των επιφανειών κάλυψης του τεχνικού θα πραγματοποιηθεί κατόπιν φυτοτεχνικής μελέτης που θα εκπονηθεί από εξειδικευμένο προσωπικό, λαμβάνοντας υπόψη τον Π.Ο.

<p>"Οδικός άξονας Κεντρικής Ελλάδας (Ε65) τμήμα Μακρυχώρι - Λαμία" Τμήμα 1: Χ.Θ.0+000 - Χ.Θ. 85+800</p>	<p>ΠΙΝΑΚΑΣ ΕΞΑΜΗΝΙΑΙΑΣ ΠΡΟΟΔΟΥ ΓΙΑ ΤΗΝ ΕΦΑΡΜΟΓΗ ΤΩΝ ΠΕΡΙΒΑΛΛΟΝΤΙΚΩΝ ΟΡΩΝ ΚΑΤΑ ΤΗ ΔΙΑΡΚΕΙΑ ΤΗΣ ΚΑΤΑΣΚΕΥΗΣ</p>	<p>ΚΟΙΝΟΠΡΑΞΙΑ  ΟΔΟΣ ΚΕΝΤΡΙΚΗΣ ΕΛΛΑΔΑΣ ΜΗΝΑΣ / ΕΤΟΣ: 09/2008</p>
<p>ΚΥΑ ΕΠΟ: Α.Π.144504/18.11.2005</p>		


Α/Α	Π.Ο.	Περιγραφή του Όρου	Περιγραφή Προόδου
1	2	3	4
B.9	δ.52	Φυτοτεχνικές μελέτες	Οι αντίστοιχες φυτοτεχνικές μελέτες θα εκπονηθούν λαμβάνοντας υπόψη τον Π.Ο.
B.10	δ.56	Υδραυλικές και Φυτοτεχνικές μελέτες Διαβάσεις πανίδας	Οι οριστικές μελέτες του έργου είναι σε εξέλιξη λαμβάνοντας υπόψη τον Π.Ο.. Οι φυτοτεχνικές διαμορφώσεις θα πραγματοποιηθούν ύστερα από την εκπόνηση των αντίστοιχων μελετών λαμβάνοντας υπόψη τον Π.Ο.
B.11	δ.30	Υδραυλικές Μελέτες	Οι οριστικές μελέτες του έργου είναι σε εξέλιξη λαμβάνοντας υπόψη τον Π.Ο. Έχει συνταχθεί σχετικό υπόμνημα με τις δεσμεύσεις που αναφέρονται στον Π.Ο. , για κάθε μελετητή των επι μέρους τεχνικών μελετών.
B.12	δ.36		Οι οριστικές μελέτες του έργου είναι σε εξέλιξη λαμβάνοντας υπόψη τον Π.Ο. Έχει συνταχθεί σχετικό υπόμνημα με τις δεσμεύσεις που αναφέρονται στον Π.Ο. , για κάθε μελετητή των επι μέρους τεχνικών μελετών.
B.13	δ.37		Οι οριστικές μελέτες του έργου είναι σε εξέλιξη λαμβάνοντας υπόψη τον Π.Ο. Έχει συνταχθεί σχετικό υπόμνημα με τις δεσμεύσεις που αναφέρονται στον Π.Ο. , για κάθε μελετητή των επι μέρους τεχνικών μελετών.

"Οδικός άξονας Κεντρικής Ελλάδας (Ε65) τμήμα Μακρυχώρι - Λαμία" Τμήμα 1: Χ.Θ.0+000 - Χ.Θ. 85+800		ΠΙΝΑΚΑΣ ΕΞΑΜΗΝΙΑΙΑΣ ΠΡΟΟΔΟΥ ΓΙΑ ΤΗΝ ΕΦΑΡΜΟΓΗ ΤΩΝ ΠΕΡΙΒΑΛΛΟΝΤΙΚΩΝ ΟΡΩΝ ΚΑΤΑ ΤΗ ΔΙΑΡΚΕΙΑ ΤΗΣ ΚΑΤΑΣΚΕΥΗΣ	 ΟΔΟΣ ΚΕΝΤΡΙΚΗΣ ΕΛΛΑΔΑΣ ΜΗΝΑΣ / ΕΤΟΣ: 09/2008
ΚΥΑ ΕΠΟ: Α.Π.144504/18.11.2005			


A/A	Π.Ο.	Περιγραφή του Όρου	Περιγραφή Προόδου
1	2	3	4
B.14	δ.55		Οι οριστικές μελέτες του έργου είναι σε εξέλιξη λαμβάνοντας υπόψη τον Π.Ο. Έχει συνταχθεί σχετικό υπόμνημα με τις δεσμεύσεις που αναφέρονται στον Π.Ο. , για κάθε μελετητή των επι μέρους τεχνικών μελετών.
B.15	δ.10α)	Περιβαλλοντικές Μελέτες Συνοδά έργα	Στην παρούσα φάση εκπονούνται Ειδικές Τεχνικές Μελέτες Εφαρμογής για τα ακόλουθα συνοδά έργα: <u>Εργοταξιακές εγκαταστάσεις</u> εντός της ζώνης απαλλοτρίωσης σε έκταση που προβλέπεται να εγκατασταθεί ΣΕΑ (Χ.Θ. 12+000) <u>Δημιουργία δανειοθαλάμων</u> σε 6 πιθανές θέσεις: 1.Πυργάκι (Κοφίνας) - Δ.Δ.Σταυρός - Δ.Λαμιέων, 2.Πλατάνα Ρέμα - Δ.Δ.Λυγαριά - Δ.Λαμιέων, 3.Πλατανάκι Ρέμα - Δ.Δ. Λυγαριά - Δ.Λαμιέων, 4.Μεξιάτες - Ρασινάς (Σάρρα) - Δ.Δ.Μεξιάτες - Δ.Υπάτης, 5. Καλαμάκι Βρ. - Δ.Δ.Αγ.Παρασκευής - Δ.Λαμιέων, 6. Αγ.Ιωάννης (θαμνόφυτο) - Δ.Δ.Μεξιάτες - Δ.Υπάτης Όταν οι μελέτες ολοκληρωθούν, θα υποβληθούν στην ΕΥΠΕ/ΥΠΕΧΩΔΕ προς έγκριση.
B.16	δ.41		Οι θέσεις απόθεσης των ακατάλληλων υλικών εκσκαφής δεν έχουν διερευνηθεί ακόμα. Οι προσωρινές αποθέσεις των υλικών δεν θα έρχονται σε αντίθεση με τον Π.Ο.. Θα εκπονηθεί συνολικό Σχέδιο Δράσης (Action Plan), που θα περιλαμβάνει μέτρα προστασίας για όλα τα αναφερόμενα στους περιβαλλοντικούς όρους. Το Σχέδιο θα παρουσιαστεί προς γνώση και εφαρμογή στους επιβλέποντες μηχανικούς κατασκευής της κοινοπραξίας, αλλά και στους τυχόν υπεργολάβους που θα προσφέρουν συνολικές υπηρεσίες στην κοινοπραξία.
B.17	δ.13	Εγκαταστάσεις μονάδων παραγωγής σκυροδέματος και ασφαλτομίγματος	Για την προεπιλογή των θέσεων εγκατάστασης των μονάδων παραγωγής σκυροδέματος και ασφαλτομίγματος μετά από διερεύνηση και καταγραφή των θέσεων (Έκθεση "Προτεινόμενες Εργοταξίων - Περιβαλλοντικοί Περιορισμοί") έχει ληφθεί υπόψη ο περιορισμός των 500μ. καθώς και οι λοιποί περιορισμοί και δεσμεύσεις που πηγάζουν από την κείμενη νομοθεσία, τα σχετικά συμβατικά τεύχη του έργου, τους ισχύοντες περιβαλλοντικούς όρους και τις περιβαλλοντικές μελέτες του έργου. Ο Π.Ο. θα ληφθεί υπόψη.
B.18	δ.16	Έρευνα Πρόγραμμα παρακολούθησης άγριας πανίδας	Εκπονείται το πρόγραμμα παρακολούθησης για την άγρια πανίδα (λύκος). Το πρόγραμμα παρακολούθησης θα υποβληθεί στον Ανεξάρτητο μηχανικό και στην Εγνατία Οδό Α.Ε. προς έγκριση. Στα πλαίσια της εφαρμογής του προγράμματος θα συντάσσονται τριμηνιαίες εκθέσεις των αποτελεσμάτων και θα υποβάλλονται στην Δ/ση Περιβαλλοντικού Σχεδιασμού του ΥΠΕΧΩΔΕ. Στην παρούσα φάση δεν έχει ολοκληρωθεί το πρώτο τρίμηνο από την έναρξη του προγράμματος.

"Οδικός άξονας Κεντρικής Ελλάδας (Ε65) τμήμα Μακρυχώρι - Λαμία" Τμήμα 1: Χ.Θ.0+000 - Χ.Θ. 85+800	ΠΙΝΑΚΑΣ ΕΞΑΜΗΝΙΑΙΑΣ ΠΡΟΟΔΟΥ ΓΙΑ ΤΗΝ ΕΦΑΡΜΟΓΗ ΤΩΝ ΠΕΡΙΒΑΛΛΟΝΤΙΚΩΝ ΟΡΩΝ ΚΑΤΑ ΤΗ ΔΙΑΡΚΕΙΑ ΤΗΣ ΚΑΤΑΣΚΕΥΗΣ	 ΟΔΟΣ ΚΕΝΤΡΙΚΗΣ ΕΛΛΑΔΑΣ ΜΗΝΑΣ / ΕΤΟΣ: 09/2008
ΚΥΑ ΕΠΟ: Α.Π.144504/18.11.2005		


Α/Α	Π.Ο.	Περιγραφή του Όρου	Περιγραφή Προόδου
1	2	3	4
B.19	δ.66	Παρακολούθηση Δονήσεων	Το σύστημα μέτρησης δονήσεων δεν έχει εφαρμοσθεί ακόμη διότι δεν οι εργασίες κατασκευής δεν έχουν ξεκινήσει ακόμη. Το σύστημα μέτρησης δονήσεων θα προκύψει μετά από σχετική Ειδική έκθεση (Special Report), που θα εκπονηθεί κατ εφαρμογή του συνολικού Σχεδίου Δράσης (Action Plan) Εργοταξίου.
B.20	δ.67		Θα ληφθεί υπόψη, στην Έκθεση ανάπτυξης συστήματος ελέγχου Δονήσεων. Θα ελέγχεται και θα καταγράφεται με βάση τα πορίσματα της έκθεσης.
Γ.	Θέματα Κατασκευής		
Γ.1	δ.14α)	Επεμβάσεις σε ΟΚΩ	Έχουν αποσταλεί οι σχετικές αλληλογραφίες προς τους εμπλεκόμενους Φορείς, προς ενημέρωση για την κατασκευή του έργου, για την παροχή στοιχείων και τον εντοπισμό των τμημάτων των δικτύων και έργων υποδομής που εμπλέκονται με την κατασκευή και λειτουργία του Ε-65. Στις υπηρεσίες αυτές περιλαμβάνονται: η κεντρική και οι κατά τόπους υπηρεσίες ΟΤΕ (Φθιώτιδος, Καρδίτσας). οι ΔΕΣΦΑ & ΔΕΠΑ το ΥΠΕΘΟ (ΓΕΑ, ΓΕΣ, ΓΕΕΘΑ) η κεντρική και οι κατά τόπους υπηρεσίες ΔΕΗ (Φθιώτιδος, Καρδίτσας) οι ΤΟΕΒ Ξυνιάδας, Λιανοκλαδίου, Καρδίτσας και Ανθήλης, καθώς επίσης και οι Δήμοι Ταμασίου, Σοφάδων, Μενελαΐδας και Κάμπου Ν. Καρδίτσας, και στους Δήμους Ξυνιάδας, Λιανοκλαδίου, Λαμίας, Γοργοποτάμου και Θεσσαλίδας Ν. Φθιώτιδας, καλύπτοντας της περιοχές απ' όπου διέρχεται το υπόψη τμήμα του Ε-65.
Γ.2	δ.14γ)	Επεμβάσεις σε ΟΚΩ	Έχουν αποσταλεί οι σχετικές αλληλογραφίες προς τους εμπλεκόμενους Φορείς. Βλέπε παραπάνω.
Γ.3	δ.14δ)	Διασφάλιση καλής λειτουργίας υφιστάμενου εγκάρσιου οδικού δικτύου	Δεν αναμένονται επιπτώσεις και παρακωλύσεις του υφιστάμενου εγκάρσιου οδικού δικτύου (εθνικό και επαρχιακό), παρόλα αυτά σε περίπτωση που χρειαστεί θα ληφθούν τα απαραίτητα μέτρα. Θα διερευνηθεί στις μελέτες σήμανσης. Θα αναπτυχθεί συνεργασία με τους αρμόδιους τοπικούς φορείς (αστυνομία, τροχαία, κλπ)
Γ.4	δ.23	Βελτίωση ισοζυγίου χωματισμών	Σε περίπτωση που εντοπιστεί δυνατότητα βελτίωσης θα εφαρμοστεί. Η δυνατότητα βελτίωσης θα προκύψει με τα αποτελέσματα των εργαστηριακών αναλύσεων καταλληλότητας των υλικών εκσκαφής τα οποία βρίσκονται σε εξέλιξη.
Γ.6	δ.25	Προσπελάσεις	Για την πρόσβαση στο έργο θα χρησιμοποιηθούν το υφιστάμενο οδικό δίκτυο και οι οδοί όπως έχουν εγκριθεί στην προμελέτη οδοποιίας και στη σύμβαση του παραχώρησης του έργου. Σε περίπτωση που απαιτούνται νέες διανοίξεις, θα πραγματοποιηθούν κατόπιν έκδοσης των σχετικών εγκρίσεων από τους αρμόδιους φορείς (Δασαρχεία, Εφορείες Αρχαιοτήτων, κλπ.).

"Οδικός άξονας Κεντρικής Ελλάδας (Ε65) τμήμα Μακρυχώρι - Λαμία" Τμήμα 1: Χ.Θ.0+000 - Χ.Θ. 85+800	ΠΙΝΑΚΑΣ ΕΞΑΜΗΝΙΑΙΑΣ ΠΡΟΟΔΟΥ ΓΙΑ ΤΗΝ ΕΦΑΡΜΟΓΗ ΤΩΝ ΠΕΡΙΒΑΛΛΟΝΤΙΚΩΝ ΟΡΩΝ ΚΑΤΑ ΤΗ ΔΙΑΡΚΕΙΑ ΤΗΣ ΚΑΤΑΣΚΕΥΗΣ	 ΟΔΟΣ ΚΕΝΤΡΙΚΗΣ ΕΛΛΑΔΑΣ ΜΗΝΑΣ / ΕΤΟΣ: 09/2008
ΚΥΑ ΕΠΟ: Α.Π.144504/18.11.2005		

Α/Α	Π.Ο.	Περιγραφή του Όρου	Περιγραφή Προόδου
1	2	3	4
	δ.26	Προστασία εδαφών	Θα πραγματοποιηθούν μόνο οι αναγκαίες ασφαλτοστρώσεις ή τσιμεντοποιήσεις επιφανειών, οι οποίες αναμένονται να γίνουν σε τμήματα των εργοταξιακών χώρων για την εγκατάσταση των απαραίτητων μηχανημάτων/συγκροτημάτων ή λοιπών κατασκευών.
Γ.7	δ.36	Υδραυλικά έργα	Οι υδραυλικές μελέτες που εκπονούνται λαμβάνουν υπόψη τον Π.Ο. Όλες οι απαραίτητες κατασκευές θα πραγματοποιηθούν σύμφωνα με τις οριστικές μελέτες εφαρμογής που πρόκειται να εγκριθούν από τον Ανεξάρτητο Μηχανικό, λαμβάνοντας υπόψη τον Π.Ο.
Δ.	Θέματα Διαχείρισης Εργοταξίου		
			Στην παρούσα φάση δεν έχουν αρχίσει δραστηριότητες λειτουργίας των εργοταξίων. Η ορθολογική λειτουργία τους προδιαγράφεται στο Σχέδιο Δράσης, που εκπονείται. Αντίστοιχα μέτρα για τη λειτουργία των εργοταξίων θα προκύπτουν από τις μελέτες ΕΤΜΕ.
Ε.	Γενικά Θέματα		
E.1	δ.1	Υπόχρεοι τήρησης των Π.Ο.	Εφαρμόζεται
E.2	δ.2	Διαδικασίες προστασίας περιβάλλοντος	Εκπονείται συνολικό σχέδιο Δράσης για την παρακολούθηση των Περιβαλλοντικών Όρων
E.3	δ.3	Δαπάνες για την προστασία του περιβάλλοντος	Λαμβάνεται υπόψη
E.4	δ.7	Δασαρχείο Άρση αναδάσωσης.	Αναμένεται η άρση της αναδάσωσης με την έκδοση της απόφασης έγκρισης επέμβασης από τα αρμόδια Δασαρχεία ή Δ/σεις Δασών Νομών (βλ παραπάνω Π.Ο. δ.6).

<p>"Οδικός άξονας Κεντρικής Ελλάδας (Ε65) τμήμα Μακρυχώρι - Λαμία" Τμήμα 1: Χ.Θ.0+000 - Χ.Θ. 85+800</p>	<p>ΠΙΝΑΚΑΣ ΕΞΑΜΗΝΙΑΙΑΣ ΠΡΟΟΔΟΥ ΓΙΑ ΤΗΝ ΕΦΑΡΜΟΓΗ ΤΩΝ ΠΕΡΙΒΑΛΛΟΝΤΙΚΩΝ ΟΡΩΝ ΚΑΤΑ ΤΗ ΔΙΑΡΚΕΙΑ ΤΗΣ ΚΑΤΑΣΚΕΥΗΣ</p>	 <p>ΟΔΟΣ ΚΕΝΤΡΙΚΗΣ ΕΛΛΑΔΑΣ ΜΗΝΑΣ / ΕΤΟΣ: 09/2008</p>
<p>ΚΥΑ ΕΠΟ: Α.Π.144504/18.11.2005</p>		

Α/Α	Π.Ο.	Περιγραφή του Όρου	Περιγραφή Προόδου
1	2	3	4
Ε.5	δ.53	Δασαρχείο κύρηξη αναδασωτέων, απαγόρευση βόσκησης	Πριν το πέρας των εργασιών, κατά την φάση έγκρισης των μελετών φύτευσης (πρανή, αποκαταστάσεις κλπ) θα ενημερωθούν όλα τα αρμόδια Δασαρχεία, για το ποιες εκτάσεις έχουν επαναφυτευθεί, ώστε να επιληφθεί των διαδικασιών κήρυξης ως αναδασωτέες και την έκδοση απαγορευτικής διάταξης για την βόσκηση.
Ε.6	δ.70	Υπηρεσία περιβάλλοντος Παραχωρησιούχου	Η υπηρεσία περιβάλλοντος είναι ήδη σε λειτουργία και δραστηριοποιείται από τον Απρίλιο του 2008.
Ε.7	δ.71	Αρμοδιότητες και υποχρεώσεις του Τμήματος Περιβάλλοντος	Η στελέχωση του τμήματος περιβάλλοντος παρουσιάζεται στο Παράρτημα ΙΙ
Ε.8	δ.72	Ετήσια έκθεση προόδου	Δεν έχει επέλθει το αναφερόμενο χρονικό διάστημα. Στις 31 Ιανουαρίου 2008, θα υποβληθεί η πρώτη ετήσια έκθεση προόδου που θα συμπεριλαμβάνει όλα τα απαιτούμενα.
Ε.9	δ.74	Ισχύς Περιβαλλοντικών όρων	Λαμβάνεται υπόψη.
Στ.	Θέματα Λειτουργίας του Έργου		
ΣΤ.1	στ	Χρονικό διάστημα ισχύος των περιβαλλοντικών όρων	Δεν έχει παρέλθει το χρονικό διάστημα ισχύος των Π.Ο.
ΣΤ.2	ζ	Διαδικασίες τροποποίησης βελτίωσης, επέκτασης του έργου	Έχει ανατεθεί η εκπόνηση των απαραίτητων μελετών σύμφωνα με τις διαδικασίες, για όλες τις τροποποιήσεις, βελτιώσεις κλπ του έργου. Η υποβολή των μελετών έπεται των οριστικών μελετών οδοποιίας.

<p>"Οδικός άξονας Κεντρικής Ελλάδας (Ε65) τμήμα Μακρυχώρι - Λαμία" Τμήμα 1: Χ.Θ.0+000 - Χ.Θ. 85+800</p>	<p>ΠΙΝΑΚΑΣ ΕΞΑΜΗΝΙΑΙΑΣ ΠΡΟΟΔΟΥ ΓΙΑ ΤΗΝ ΕΦΑΡΜΟΓΗ ΤΩΝ ΠΕΡΙΒΑΛΛΟΝΤΙΚΩΝ ΟΡΩΝ ΚΑΤΑ ΤΗ ΔΙΑΡΚΕΙΑ ΤΗΣ ΚΑΤΑΣΚΕΥΗΣ</p>	<p>ΚΟΙΝΟΠΡΑΞΙΑ  ΟΔΟΣ ΚΕΝΤΡΙΚΗΣ ΕΛΛΑΔΑΣ ΜΗΝΑΣ / ΕΤΟΣ: 09/2008</p>
<p>ΚΥΑ ΕΠΟ: Α.Π.144504/18.11.2005</p>		

Α/Α	Π.Ο.	Περιγραφή του Όρου	Περιγραφή Προόδου
1	2	3	4
ΣΤ.3	η	Διαδικασία τροποποίησης των Περιβαλλοντικών όρων	Μέχρι σήμερα δεν είναι απαραίτητη η τροποποίηση κάποιου Π.Ο.. Ο σχεδιασμός πραγματοποιείται βάση των υφιστάμενων Π.Ο..
ΣΤ.4	θ	Υποχρεώσεις	Αντίγραφα της ΚΥΑ και των περιβαλλοντικών μελετών βρίσκονται προς το παρόν μόνο στο Κέντρο Διοίκησης του έργου, αφού δεν υπάρχουν περαιτέρω εργοτάξια. Τα αντίγραφα αυτά είναι στη διάθεση κάθε αρμοδίου.